



JUNTA NACIONAL ELECTORAL
DIRECCION DE ESTADISTICAS ELECTORALES

ELECCIONES PARLAMENTARIAS 2005

CIRCUNSCRIPCIONES ELECTORALES

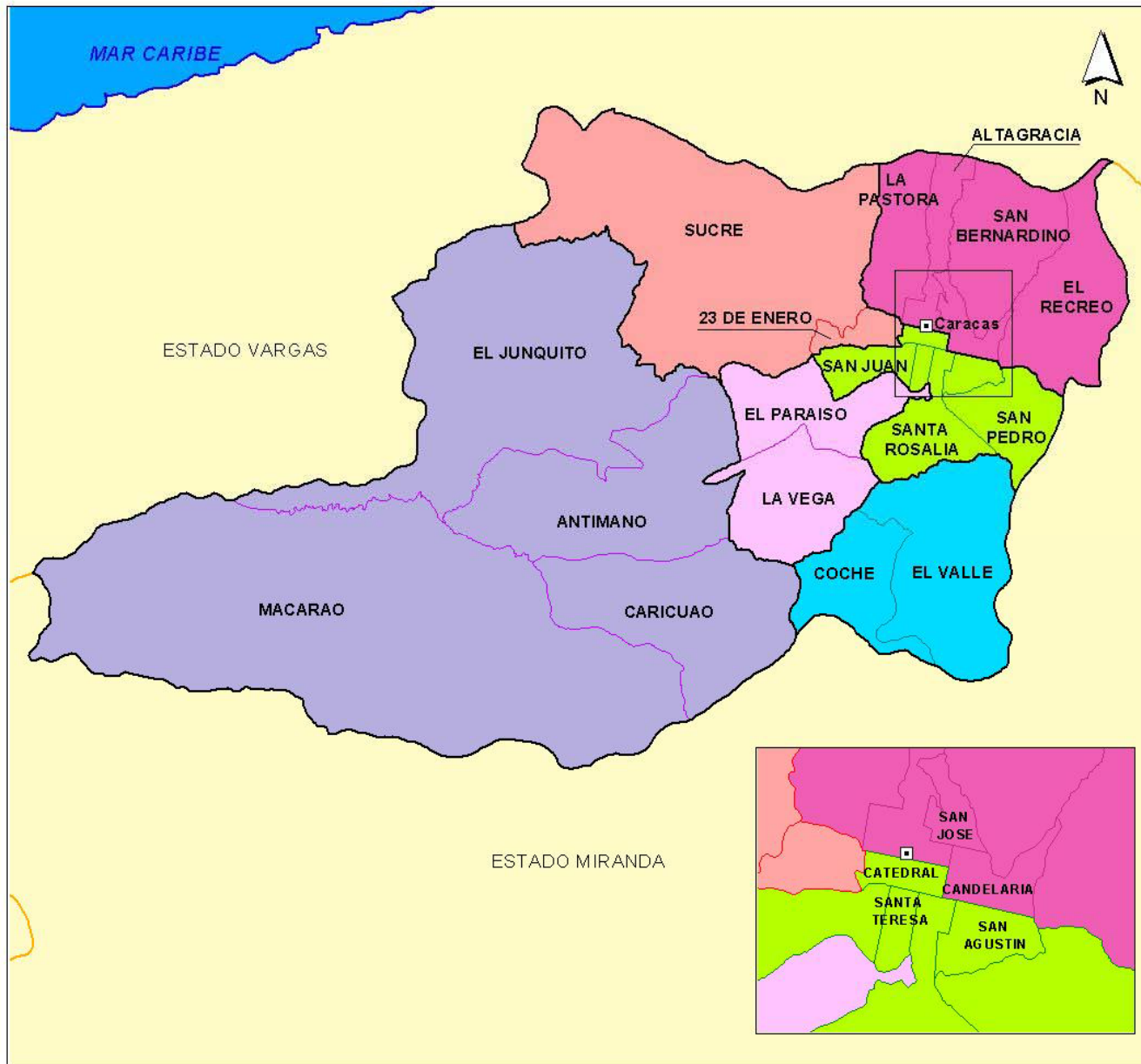
DIPUTADOS Y DIPUTADAS A LA ASAMBLEA NACIONAL

CALCULO DEL 1% RECOLECCION DE FIRMAS CANDIDATOS POR INICITIVA PROPIA

DISTRITO CAPITAL

Total Diputados y Diputadas a Elegir = 10
 Diputados y Diputados Nominales a Elegir = 6
 Diputado y Diputadas Listas a Elegir = 4
 Población General INE (al 31/12/05) = 2.076.705
 Índice Poblacional = 346.118

Nº Circunscripción	Parroquias	Total Diputados y Diputadas a Elegir	Registro Electoral 07 de Agosto 2005	Cálculo del 1% de Electores Inscritos Registro Electoral
1	23 DE ENERO	1	62.843	628
	SUCRE		245.986	2.460
	Total por Circunscripción:		308.829	3.088
2	SAN BERNARDINO	1	22.284	223
	CANDELARIA		40.401	404
	SAN JOSE		33.053	331
	ALTAGRACIA		23.144	231
	LA PASTORA		61.690	617
	EL RECREO		80.196	802
	Total por Circunscripción:		260.768	2.608
3	LA VEGA	1	76.634	766
	EL PARAISO		78.553	786
	Total por Circunscripción:		155.187	1.552
4	SAN JUAN	1	67.017	670
	SANTA TERESA		17.749	177
	SANTA ROSALIA		77.003	770
	SAN AGUSTIN		26.284	263
	SAN PEDRO		54.122	541
	CATEDRAL		12.299	123
	Total por Circunscripción:		254.474	2.545
5	COCHE	1	42.458	425
	EL VALLE		96.954	970
	Total por Circunscripción:		139.412	1.394
6	CARICUAO	1	93.445	934
	MACARAO		35.548	355
	ANTIMANO		77.456	775
	EL JUNQUITO		29.183	292
	Total por Circunscripción:		235.632	2.356
Total Cálculo del 1% por Entidad:			1.354.302	13.543



PODER ELECTORAL
JUNTA NACIONAL ELECTORAL
DIRECCION DE ESTADISTICAS ELECTORALES

DISTRITO CAPITAL
ELECCIONES PARLAMENTARIAS
2.005
DIPUTADOS O DIPUTADAS
A LA
ASAMBLEA NACIONAL

LEYENDA

Capital de Municipio
 — Limite de Circunscripción

CIRCUNSCRIPCIONES ELECTORALES

1	3	5
2	4	6



ELABORADO POR:
INDICADORES:
 DIRECCIÓN DE ESTADÍSTICAS ELECTORALES

CARTOGRAFÍA TEMÁTICA:
 GERENCIA DE SISTEMAS DE INFORMACIÓN GEOGRÁFICA Y ESTADÍSTICA. SIGE (INE)

FUENTE:
 DIRECCIÓN DE ESTADÍSTICAS ELECTORALES
 CONSEJO NACIONAL ELECTORAL
 GERENCIA DE SISTEMAS DE INFORMACIÓN GEOGRÁFICA Y ESTADÍSTICA. SIGE (INE)

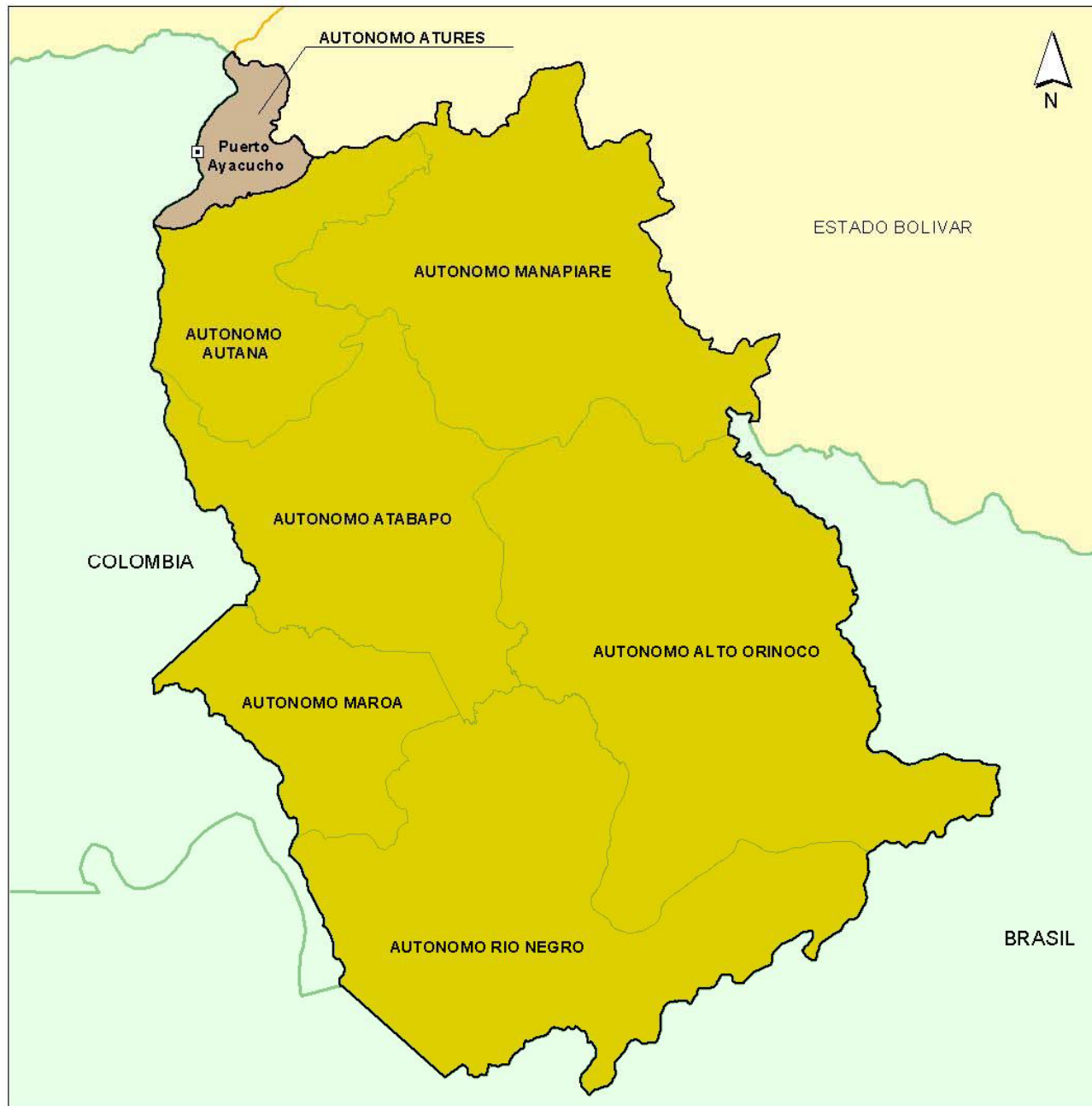


JUNTA NACIONAL ELECTORAL
DIRECCION DE ESTADISTICASELECTORALES

ELECCIONES PARLAMENTARIAS 2005
CIRCUNSCRIPCIONES ELECTORALES
DIPUTADOS o DIPUTADAS A LA ASAMBLEA NACIONAL
ESTADO AMAZONAS

Total Diputados o Diputadas a Elegir = 3
Diputados o Diputadas Nominales a Elegir = 2
Diputados o Diputadas Listas a Elegir = 1
Población General INE (al 31/12/05) = 136.506
Indice Poblacional = 68.253

N° Circunscripción	Municipios	Promedio Diputados o Diputadas por Habitantes	Total Diputados o Diputadas a Elegir	Población General (INE) 31/12/05
1	ATURÉS	1,28	1	87.634 87.634
2	ATABAPO AUTANA ALTO ORINOCO MAROA MANAPIARE RIO NEGRO	0,72	1	10.150 7.815 17.244 1.862 9.212 2.589 48.872
Total		2	2	136.506



PODER ELECTORAL

JUNTA NACIONAL ELECTORAL

DIRECCION DE ESTADISTICAS ELECTORALES

ESTADO AMAZONAS

**ELECCIONES PARLAMENTARIAS
2.005**

**DIPUTADOS O DIPUTADAS
A LA
ASAMBLEA NACIONAL**

LEYENDA



ESCALA GRÁFICA



ELABORADO POR:

INDICADORES:

DIRECCIÓN DE ESTADÍSTICAS ELECTORALES

CARTOGRAFÍA TEMÁTICA:

GERENCIA DE SISTEMAS DE INFORMACIÓN GEOGRÁFICA Y ESTADÍSTICA. SIGE (INE)

FUENTE:

DIRECCIÓN DE ESTADÍSTICAS ELECTORALES
CONSEJO NACIONAL ELECTORAL
GERENCIA DE SISTEMAS DE INFORMACIÓN GEOGRÁFICA Y ESTADÍSTICA. SIGE (INE)



PODER ELECTORAL
JUNTA NACIONAL ELECTORAL
 DIRECCION DE ESTADISTICASELECTORALES

ELECCIONES PARLAMENTARIAS 2005
CIRCUNSCRIPCIONES ELECTORALES
DIPUTADOS o DIPUTADAS A LA ASAMBLEA NACIONAL
ESTADO ANZOATEGUI

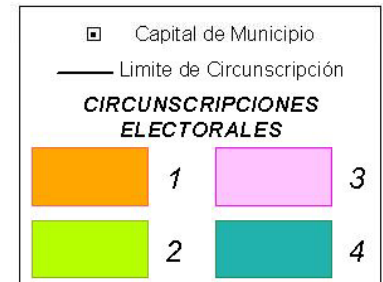
Total Diputados o Diputadas a Elegir = 8
Diputados o Diputadas Nominales a Elegir = 5
Diputados o Diputadas Listas a Elegir = 3
Población General INE (al 31/12/05) = 1.440.876
Indice Poblacional = 288.175

N° Circunscripción	Municipios	Promedio Diputados o Diputadas por Habitantes	Total Diputados o Diputadas a Elegir	Población General (INE) 31/12/05
1	MONAGAS MIRANDA INDEPENDENCIA SIMON RODRIGUEZ GUANIPA FREITES	1,45	1	17.849 41.271 30.801 177.364 74.980 75.164 417.429
2	SANTA ANA ANACO ARAGUA Mc GREGOR LIBERTAD CAJIGAL BRUZUAL CARVAJAL SAN JUAN DE CAPISTRANO	0,88	1	10.673 120.791 31.795 9.276 15.410 13.630 31.893 12.689 8.785 254.942
3	BOLIVAR PIRITU PEÑALVER	1,63	2	417.554 23.517 29.184 470.255
4	DIEGO BAUTISTA URBANEJA SOTILLO GUANTA	1,03	1	25.412 241.801 31.037 298.250
Total		5	5	1.440.876



ESTADO ANZOATEGUI
ELECCIONES PARLAMENTARIAS
 2.005
DIPUTADOS O DIPUTADAS
A LA
ASAMBLEA NACIONAL

LEYENDA



ELABORADO POR:
INDICADORES:
 DIRECCIÓN DE ESTADÍSTICAS ELECTORALES

CARTOGRAFÍA TEMÁTICA:
 GERENCIA DE SISTEMAS DE INFORMACIÓN GEOGRÁFICA Y ESTADÍSTICA. SIGE (INE)

FUENTE:
 DIRECCIÓN DE ESTADÍSTICAS ELECTORALES
 CONSEJO NACIONAL ELECTORAL
 GERENCIA DE SISTEMAS DE INFORMACIÓN GEOGRÁFICA Y ESTADÍSTICA. SIGE (INE)



**JUNTA NACIONAL ELECTORAL
DIRECCION DE ESTADISTICASELECTORALES**

**ELECCIONES PARLAMENTARIAS 2005
CIRCUNSCRIPCIONES ELECTORALES
DIPUTADOS o DIPUTADAS A LA ASAMBLEA NACIONAL
ESTADO APURE**

Total Diputados o Diputadas a Elegir = 5
Diputados o Diputadas Nominales a Elegir = 3
Diputados o Diputadas Listas a Elegir = 2
Población General INE (al 31/12/05) = 457.685
Indice Poblacional = 152.562

N° Circunscripción	Municipios	Promedio Diputados o Diputadas por Habitantes	Total Diputados o Diputadas a Elegir	Población General (INE) 31/12/05
1	PAEZ MUÑOZ ROMULO GALLEGOS	1,04	1	106.808
				29.247
				23.015
				159.070
2	ACHAGUAS PEDRO CAMEJO BIRUACA	0,95	1	62.819
				30.063
				52.098
				144.980
3	SAN FERNANDO	1,01	1	153.635
				153.635
				457.685
Total		3	3	457.685



PODER ELECTORAL

JUNTA NACIONAL ELECTORAL

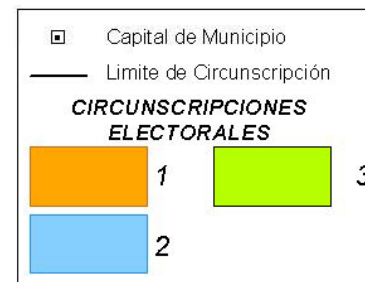
DIRECCION DE ESTADISTICAS ELECTORALES

ESTADO APURE

**ELECCIONES PARLAMENTARIAS
2.005**

**DIPUTADOS O DIPUTADAS
A LA
ASAMBLEA NACIONAL**

LEYENDA



ESCALA GRÁFICA

20 0 20 40 60 80 100 Km

ELABORADO POR:

INDICADORES:

DIRECCIÓN DE ESTADÍSTICAS ELECTORALES

CARTOGRAFÍA TEMÁTICA:

GERENCIA DE SISTEMAS DE INFORMACIÓN GEOGRÁFICA Y ESTADÍSTICA. SIGE (INE)

FUENTE:

DIRECCIÓN DE ESTADÍSTICAS ELECTORALES

CONSEJO NACIONAL ELECTORAL

GERENCIA DE SISTEMAS DE INFORMACIÓN GEOGRÁFICA Y ESTADÍSTICA. SIGE (INE)

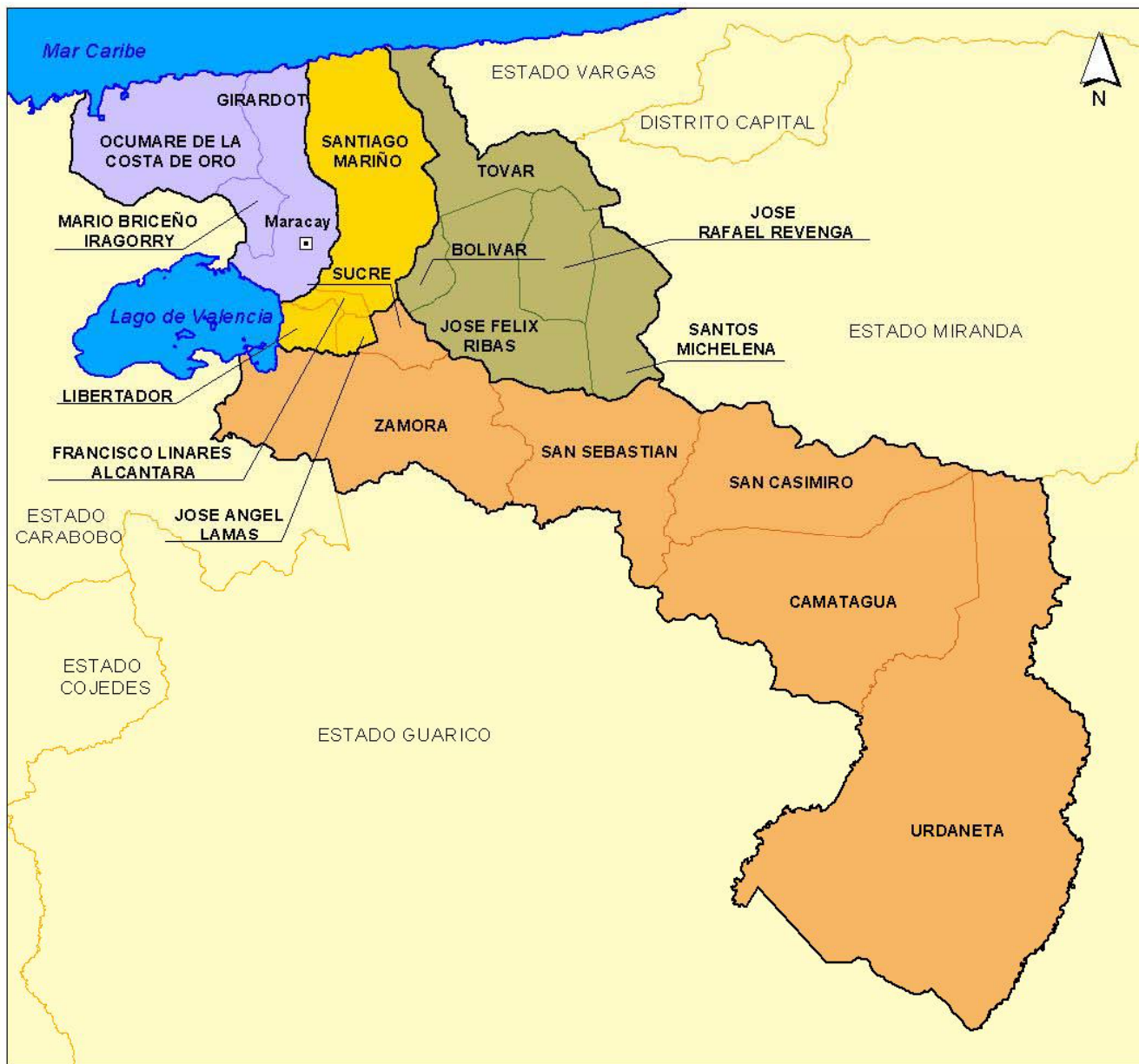


JUNTA NACIONAL ELECTORAL
DIRECCION DE ESTADISTICASELECTORALES

ELECCIONES PARLAMENTARIAS 2005
CIRCUNSCRIPCIONES ELECTORALES
DIPUTADOS o DIPUTADAS A LA ASAMBLEA NACIONAL
ESTADO ARAGUA

Total Diputados o Diputadas a Elegir = 9
Diputados o Diputadas Nominales a Elegir = 5
Diputados o Diputadas Listas a Elegir = 4
Población General INE (al 31/12/05) = 1.629.433
Indice Poblacional = 325.887

N° Circunscripción	Municipios	Promedio Diputados o Diputadas por Habitantes	Total Diputados o Diputadas a Elegir	Población General (INE) 31/12/05
1	GIRARDOT OCUMARE DE LA COSTA DE ORO MARIO BRICEÑO IRAGORRY	1,67	2	433.520
				9.309
				102.366
				545.195
2	FRANCISCO LINARES ALCANTARA SANTIAGO MARIÑO JOSE ANGEL LAMAS LIBERTADOR	1,34	1	132.078
				186.073
				32.365
				85.620
436.136				
3	BOLIVAR SANTOS MICHELENA TOVAR JOSE FELIX RIBAS JOSE RAFAEL REVENGA	0,93	1	41.688
				43.173
				16.856
				152.204
302.219				
4	SAN CASIMIRO URDANETA CAMATAGUA SAN SEBASTIAN ZAMORA SUCRE	1,06	1	25.439
				20.873
				17.256
				22.307
141.875				
118.133				
345.883				
Total		5	5	1.629.433



PODER ELECTORAL

JUNTA NACIONAL ELECTORAL

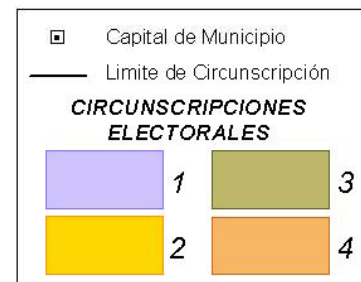
DIRECCION DE ESTADISTICAS ELECTORALES

ESTADO ARAGUA

**ELECCIONES PARLAMENTARIAS
2.005**

**DIPUTADOS O DIPUTADAS
A LA
ASAMBLEA NACIONAL**

LEYENDA



ESCALA GRÁFICA



ELABORADO POR:

INDICADORES:

DIRECCIÓN DE ESTADÍSTICAS ELECTORALES

CARTOGRAFÍA TEMÁTICA:

GERENCIA DE SISTEMAS DE INFORMACIÓN GEOGRÁFICA Y ESTADÍSTICA. SIGE (INE)

FUENTE:

DIRECCIÓN DE ESTADÍSTICAS ELECTORALES
CONSEJO NACIONAL ELECTORAL
GERENCIA DE SISTEMAS DE INFORMACIÓN GEOGRÁFICA Y ESTADÍSTICA. SIGE (INE)



JUNTA NACIONAL ELECTORAL
DIRECCION DE ESTADISTICASELECTORALES

ELECCIONES PARLAMENTARIAS 2005
CIRCUNSCRIPCIONES ELECTORALES
DIPUTADOS o DIPUTADAS A LA ASAMBLEA NACIONAL
ESTADO BARINAS

Total Diputados o Diputadas a Elegir = 5
Diputados o Diputadas Nominales a Elegir = 3
Diputados o Diputadas Listas a Elegir = 2
Población General INE (al 31/12/05) = 730.407
Indice Poblacional = 243.469

N° Circunscripción	Municipios	Promedio Diputados o Diputadas por Habitantes	Total Diputados o Diputadas a Elegir	Población General (INE) 31/12/05
1	ARISMENDI	1,99	2	19.980
	SOSA			26.137
	ROJAS			38.816
	CRUZ PAREDES			24.237
	ALBERTO ARVELO TORREALBA			35.620
	OBISPOS			30.488
	BARINAS			308.502
	483.780			
2	EZEQUIEL ZAMORA	1,01	1	49.532
	ANTONIO JOSE DE SUCRE			72.380
	PEDRAZA			60.378
	BOLIVAR			46.223
	ANDRES ELOY BLANCO			18.114
	246.627			
Total		3	3	730.407



PODER ELECTORAL

JUNTA NACIONAL ELECTORAL

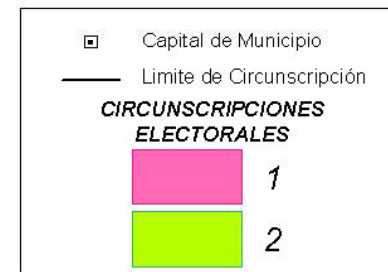
DIRECCION DE ESTADISTICAS ELECTORALES

ESTADO BARINAS

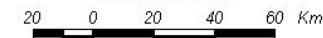
**ELECCIONES PARLAMENTARIAS
2.005**

**DIPUTADOS O DIPUTADAS
A LA
ASAMBLEA NACIONAL**

LEYENDA



ESCALA GRÁFICA



ELABORADO POR:

INDICADORES:

DIRECCIÓN DE ESTADÍSTICAS ELECTORALES

CARTOGRAFÍA TEMÁTICA:

GERENCIA DE SISTEMAS DE INFORMACIÓN GEOGRÁFICA Y ESTADÍSTICA. SIGE (INE)

FUENTE:

DIRECCIÓN DE ESTADÍSTICAS ELECTORALES

CONSEJO NACIONAL ELECTORAL

GERENCIA DE SISTEMAS DE INFORMACIÓN GEOGRÁFICA Y ESTADÍSTICA. SIGE (INE)



JUNTA NACIONAL ELECTORAL
DIRECCION DE ESTADISTICASELECTORALES

ELECCIONES PARLAMENTARIAS 2005
CIRCUNSCRIPCIONES ELECTORALES
DIPUTADOS o DIPUTADAS A LA ASAMBLEA NACIONAL
ESTADO BOLIVAR

Total Diputados o Diputadas a Elegir = 9
Diputados o Diputadas Nominales a Elegir = 5 + 1 = 6
Diputados o Diputadas Listas a Elegir = 3
Población General INE (al 31/12/05) = 1.490.612
Indice Poblacional = 298.122

N° Circunscripción	Municipios	Promedio Diputados o Diputadas por Habitantes	Total Diputados o Diputadas a Elegir	Población General (INE) 31/12/05
1	HERES SUCRE CEDEÑO	1,52	2	341.977
				25.600
				84.217
				451.794
2	CARONI	2,54	3*	757.373
				757.373
3	PADRE PEDRO CHIEN PIAR RAUL LEONI ROSCIO EL CALLAO SIFONTES GRAN SABANA	0,94	1	14.358
				104.970
				44.843
				23.070
				22.795
				38.858
				32.551
281.445				
Total		5	6	1.490.612

Elaborado por la Dirección de Estadísticas Electorales

NOTA : Por existir excedente en el promedio de habitantes del Municipio Caroní, el Directorio del C.N.E. en fecha 31/08/05 Punto de Cuenta Nro. 2.4., decidió aumentar un Diputado o Diputada Nominal en la Circunscripción Electoral N° 2.



PODER ELECTORAL

JUNTA NACIONAL ELECTORAL

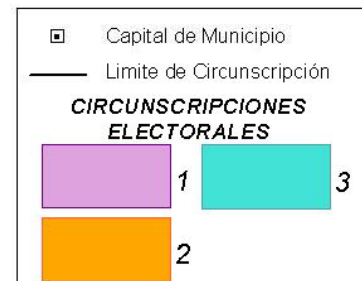
DIRECCION DE ESTADISTICAS ELECTORALES

ESTADO BOLIVAR

**ELECCIONES PARLAMENTARIAS
2.005**

**DIPUTADOS O DIPUTADAS
A LA
ASAMBLEA NACIONAL**

LEYENDA



ESCALA GRÁFICA



ELABORADO POR:

INDICADORES:

DIRECCIÓN DE ESTADÍSTICAS ELECTORALES

CARTOGRAFÍA TEMÁTICA:

GERENCIA DE SISTEMAS DE INFORMACIÓN GEOGRÁFICA Y ESTADÍSTICA. SIGE (INE)

FUENTE:

DIRECCIÓN DE ESTADÍSTICAS ELECTORALES
CONSEJO NACIONAL ELECTORAL
GERENCIA DE SISTEMAS DE INFORMACIÓN GEOGRÁFICA Y ESTADÍSTICA. SIGE (INE)



PODER ELECTORAL
JUNTA NACIONAL ELECTORAL
 DIRECCION DE ESTADISTICASELECTORALES

ELECCIONES PARLAMENTARIAS 2005
CIRCUNSCRIPCIONES ELECTORALES
DIPUTADOS o DIPUTADAS A LA ASAMBLEA NACIONAL
ESTADO CARABOBO

Total Diputados o Diputadas a Elegir = 10
 Diputados o Diputadas Nominales a Elegir = 6
 Diputados o Diputadas Listas a Elegir = 4
 Población General INE (al 31/12/05) = 2.173.696
 Índice Poblacional = 362.283

N° Circunscripción	Municipios	Promedio Diputados o Diputadas por Habitantes	Total Diputados o Diputadas a Elegir	Población General (INE) 31/12/05
1	BEJUMA MONTALBAN MIRANDA JUAN JOSE MORA PUERTO CABELLO	0,96	1	44.188
				23.045
				26.815
				63.673
				190.954
				348.675
2	SAN JOAQUIN GUACARA DIEGO IBARRA SAN DIEGO	1,11	1	58.281
				165.531
				107.386
				71.694
				402.892
3	LIBERTADOR NAGUANAGUA	0,86	1	169.790
				141.706
				311.496
4	VALENCIA	2,25	2	815.640
				815.640
5	CARLOS ARVELO LOS GUAYOS	0,81	1	142.504
				152.489
				294.993
				294.993
Total		6	6	2.173.696



PODER ELECTORAL

JUNTA NACIONAL ELECTORAL

DIRECCION DE ESTADISTICAS ELECTORALES

ESTADO CARABOBO


**ELECCIONES PARLAMENTARIAS
2.005**

**DIPUTADOS O DIPUTADAS
A LA
ASAMBLEA NACIONAL**

LEYENDA

- ▣ Capital de Municipio
- Limite de Circunscripción

**CIRCUNSCRIPCIONES
ELECTORALES**



ESCALA GRÁFICA



ELABORADO POR:

INDICADORES:

DIRECCIÓN DE ESTADÍSTICAS ELECTORALES

CARTOGRAFÍA TEMÁTICA:

GERENCIA DE SISTEMAS DE INFORMACIÓN GEOGRÁFICA
Y ESTADÍSTICA. SIGE (INE)

FUENTE:

DIRECCIÓN DE ESTADÍSTICAS ELECTORALES

CONSEJO NACIONAL ELECTORAL

GERENCIA DE SISTEMAS DE INFORMACIÓN GEOGRÁFICA
Y ESTADÍSTICA. SIGE (INE)

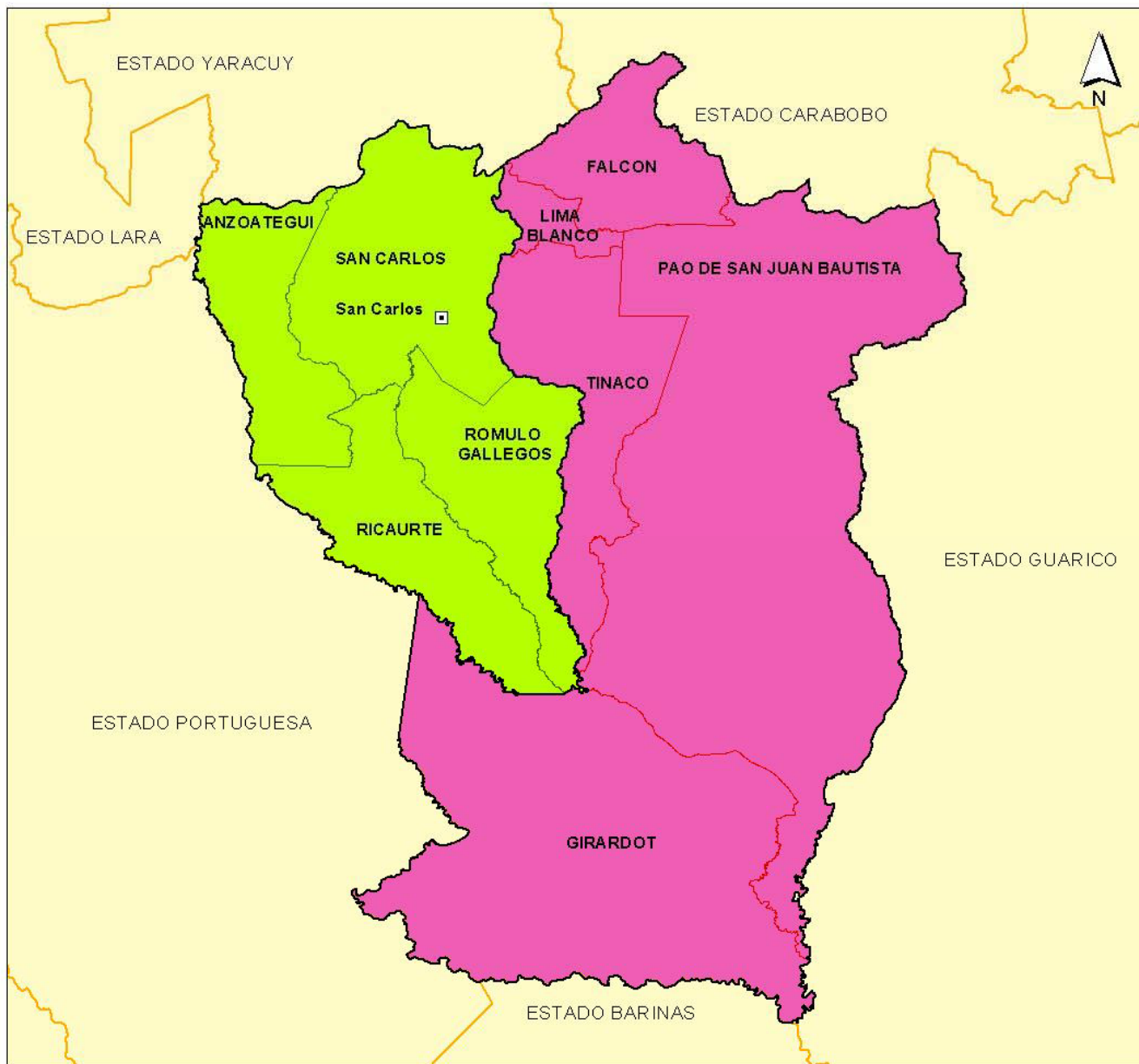


JUNTA NACIONAL ELECTORAL
DIRECCION DE ESTADISTICASELECTORALES

ELECCIONES PARLAMENTARIAS 2005
CIRCUNSCRIPCIONES ELECTORALES
DIPUTADOS Y DIPUTADAS A LA ASAMBLEA NACIONAL
ESTADO COJEDES

Total Diputados y Diputadas a Elegir = 4
Diputados y Diputadas Nominales a Elegir = 2
Diputados y Diputadas Listas a Elegir = 2
Población General INE (al 31/12/05) = 291.234
Indice Poblacional = 145.617

N° Circunscripción	Municipios	Promedio Diputados y Diputadas por Habitantes	Total Diputados y Diputadas a Elegir	Población General (INE) 31/12/05
1	ANZOATEGUI	0,95	1	15.920
	RICAUARTE			12.038
	ROMULO GALLEGOS			14.641
	SAN CARLOS			95.249
	137.848			
2	TINACO	1,05	1	30.493
	FALCON			87.311
	LIMA BLANCO			8.909
	GIRARDOT			11.336
	PAO DE SAN JUAN BAUTISTA			15.337
153.386				
Total		2	2	291.234



PODER ELECTORAL

JUNTA NACIONAL ELECTORAL

DIRECCION DE ESTADISTICAS ELECTORALES

ESTADO COJEDES

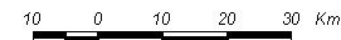
**ELECCIONES PARLAMENTARIAS
2.005**

**DIPUTADOS O DIPUTADAS
A LA
ASAMBLEA NACIONAL**

LEYENDA



ESCALA GRÁFICA



ELABORADO POR:

INDICADORES:

DIRECCIÓN DE ESTADÍSTICAS ELECTORALES

CARTOGRAFÍA TEMÁTICA:

GERENCIA DE SISTEMAS DE INFORMACIÓN GEOGRÁFICA
Y ESTADÍSTICA. SIGE (INE)

FUENTE:

DIRECCIÓN DE ESTADÍSTICAS ELECTORALES
CONSEJO NACIONAL ELECTORAL
GERENCIA DE SISTEMAS DE INFORMACIÓN GEOGRÁFICA
Y ESTADÍSTICA. SIGE (INE)



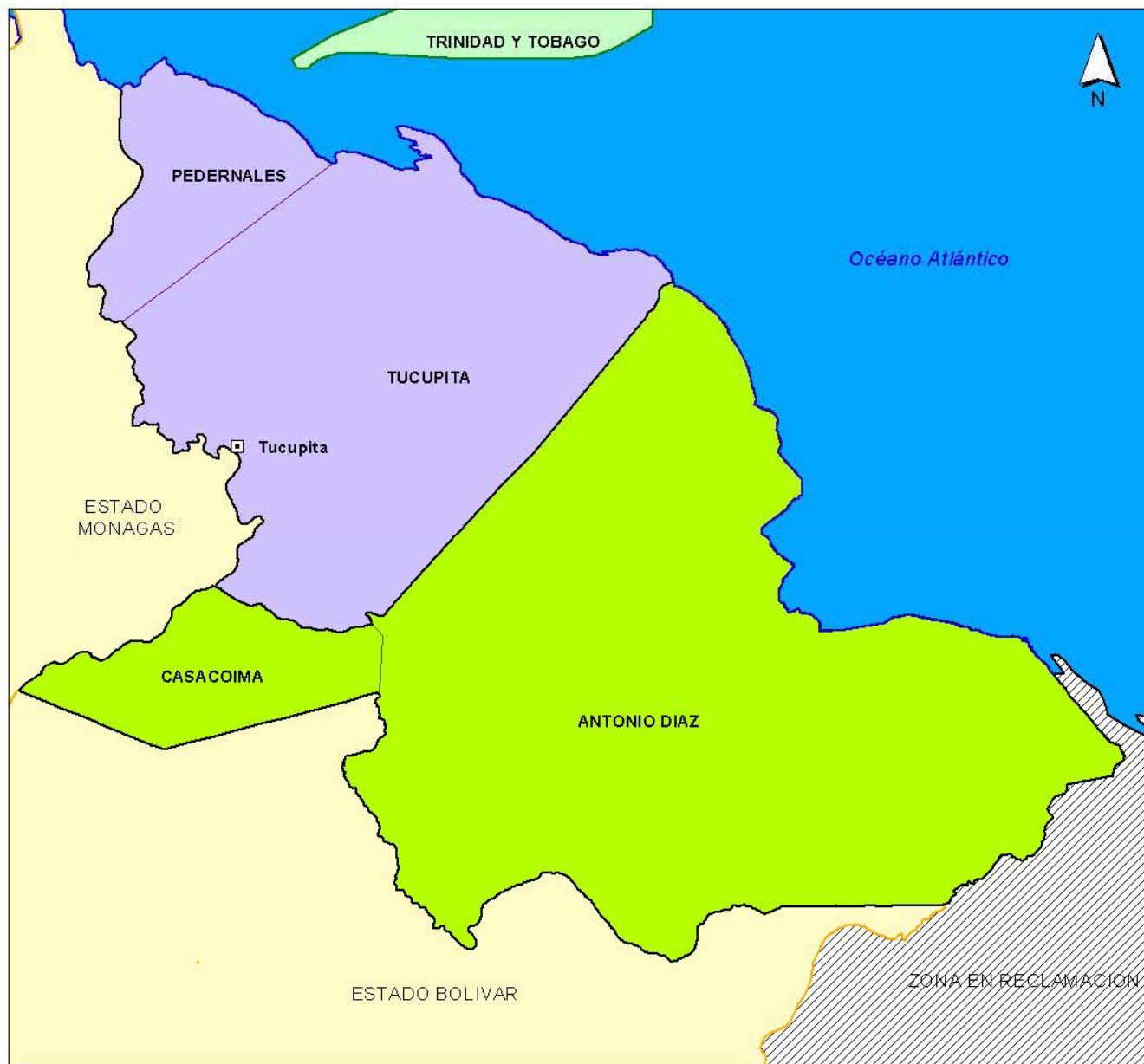
PODER ELECTORAL
JUNTA NACIONAL ELECTORAL
 DIRECCION DE ESTADISTICASELECTORALES

ELECCIONES PARLAMENTARIAS 2005
CIRCUNSCRIPCIONES ELECTORALES
DIPUTADOS O DIPUTADAS A LA ASAMBLEA NACIONAL
ESTADO DELTA AMACURO

Total Diputados y Diputadas a Elegir = 4
Diputados o Diputadas Nominales a Elegir = 2
Diputados o Diputadas Listas a Elegir = 2
Población General INE (al 31/12/05) = 149.427
Indice Poblacional = 74.714

N° Circunscripción	Municipios	Promedio Diputados o Diputadas por Habitantes	Total Diputados o Diputadas a Elegir	Población General (INE) 31/12/05
1	TUCUPITA PEDERNALES	1,30	1	90.564
				6.234
				96.798
2	ANTONIO DIAZ CASACOIMA	0,70	1	26.333
				26.296
				52.629
Total		2	2	149.427

Elaborado por la Dirección de Estadísticas Electorales



PODER ELECTORAL

JUNTA NACIONAL ELECTORAL

DIRECCION DE ESTADISTICAS ELECTORALES

ESTADO DELTA AMACURO

**ELECCIONES PARLAMENTARIAS
2.005**

**DIPUTADOS O DIPUTADAS
A LA
ASAMBLEA NACIONAL**

LEYENDA



ESCALA GRÁFICA



ELABORADO POR:

INDICADORES:

DIRECCIÓN DE ESTADÍSTICAS ELECTORALES

CARTOGRAFÍA TEMÁTICA:

GERENCIA DE SISTEMAS DE INFORMACIÓN GEOGRÁFICA Y ESTADÍSTICA. SIGE (INE)

FUENTE:

DIRECCIÓN DE ESTADÍSTICAS ELECTORALES
CONSEJO NACIONAL ELECTORAL
GERENCIA DE SISTEMAS DE INFORMACIÓN GEOGRÁFICA Y ESTADÍSTICA. SIGE (INE)



**JUNTA NACIONAL ELECTORAL
DIRECCION DE ESTADISTICASELECTORALES**

**ELECCIONES PARLAMENTARIAS 2005
CIRCUNSCRIPCIONES ELECTORALES
DIPUTADOS O DIPUTADAS A LA ASAMBLEA NACIONAL
ESTADO FALCON**

Total Diputados o Diputadas a Elegir = 6
 Diputados o Diputadas Nominales a Elegir = 4
 Diputados o Diputadas Listas a Elegir = 2
 Población General INE (al 31/12/05) = 877.386
 Índice Poblacional = 219.347

N° Circunscripción	Municipios	Promedio Diputados o Diputadas por Habitantes	Total Diputados o Diputadas a Elegir	Población General (INE) 31/12/05
1	MAUROA	0,72	1	25.299
	BUCHIVACOA			22.538
	DABAJURO			19.938
	URUMACO			7.684
	DEMOCRACIA			9.392
	SUCRE			5.205
	BOLIVAR			8.864
	FEDERACION			29.073
	PETIT			13.391
	UNION			16.204
	157.588			
2	CARIRUBANA	1,24	1	237.878
	LOS TAQUES			33.344
	271.222			
3	MIRANDA	1,13	1	201.466
	FALCON			47.234
	248.700			
4	JACURA	0,91	1	12.911
	SAN FRANCISCO			10.977
	PIRITU			10.277
	ZAMORA			31.958
	TOCOPERO			5.101
	COLINA			39.496
	PALMASOLA			7.530
	SILVA			33.280
	MONSEÑOR ITURRIZA			20.430
	CACIQUE MANAURE			9.361
	ACOSTA			18.555
	199.876			
Total		4	4	877.386



PODER ELECTORAL

JUNTA NACIONAL ELECTORAL

DIRECCION DE ESTADISTICAS ELECTORALES

ESTADO FALCON

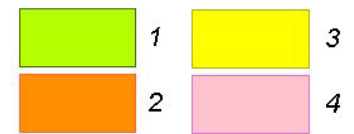
**ELECCIONES PARLAMENTARIAS
2.005**

**DIPUTADOS O DIPUTADAS
A LA
ASAMBLEA NACIONAL**

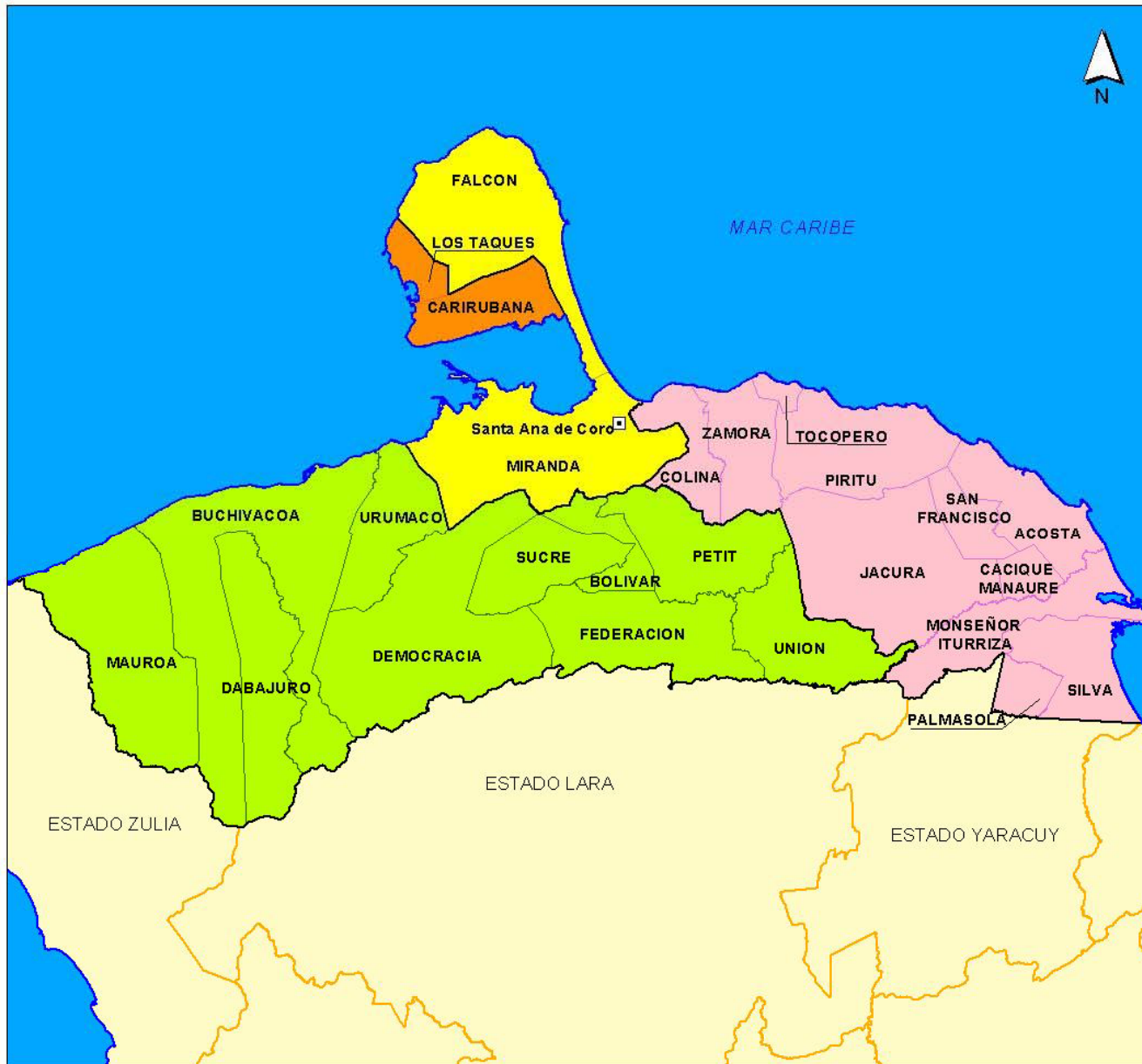
LEYENDA

- Capital de Municipio
- Limite de Circunscripción

**CIRCUNSCRIPCIONES
ELECTORALES**



ESCALA GRÁFICA



ELABORADO POR:

INDICADORES:

DIRECCIÓN DE ESTADÍSTICAS ELECTORALES

CARTOGRAFÍA TEMÁTICA:

GERENCIA DE SISTEMAS DE INFORMACIÓN GEOGRÁFICA
Y ESTADÍSTICA. SIGE (INE)

FUENTE:

DIRECCIÓN DE ESTADÍSTICAS ELECTORALES
CONSEJO NACIONAL ELECTORAL
GERENCIA DE SISTEMAS DE INFORMACIÓN GEOGRÁFICA
Y ESTADÍSTICA. SIGE (INE)

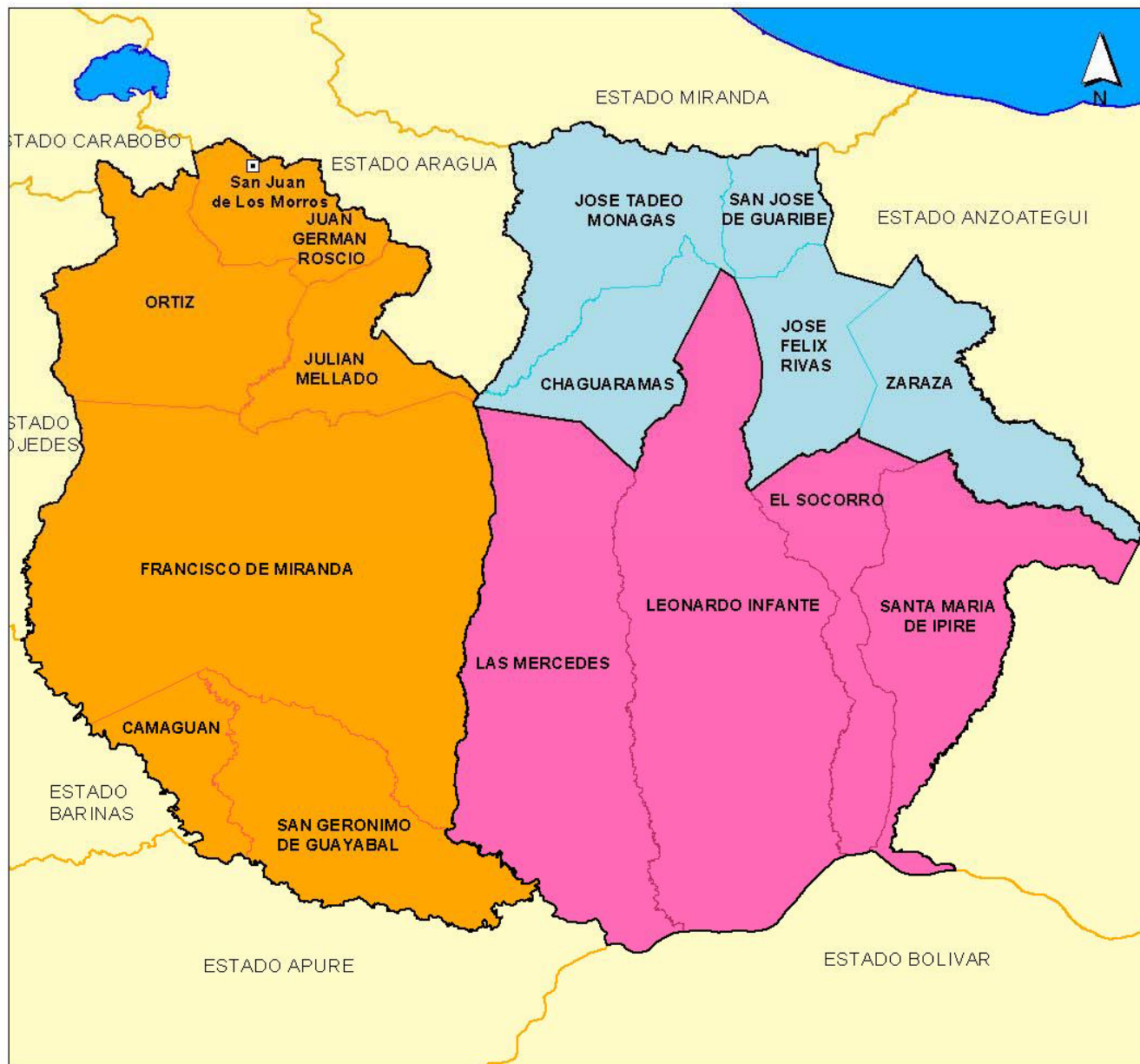


**JUNTA NACIONAL ELECTORAL
DIRECCION DE ESTADISTICASELECTORALES**

**ELECCIONES PARLAMENTARIAS 2005
CIRCUNSCRIPCIONES ELECTORALES
DIPUTADOS o DIPUTADAS A LA ASAMBLEA NACIONAL
ESTADO GUARICO**

Total Diputados o Diputadas a Elegir = 5
Diputados o Diputadas Nominales a Elegir = 3
Diputados o Diputadas Listas a Elegir = 2
Población General INE (al 31/12/05) = 723.965
Indice Poblacional = 241.322

N° Circunscripción	Municipios	Promedio Diputados o Diputadas por Habitantes	Total Diputados o Diputadas a Elegir	Población General (INE) 31/12/05
1	ROSCIO	1,46	1	122.230
	ORTIZ			22.693
	MELLADO			27.662
	MIRANDA			136.491
	CAMAGUAN			22.090
	SAN GERONIMO DE GUAYABAL			21.112
	352.278			
2	MONAGAS	0,84	1	75.476
	CHAGUARAMAS			13.031
	RIBAS			42.879
	SAN JOSE DE GUARIBE			10.718
	ZARAZA			59.608
	201.712			
3	LAS MERCEDES	0,70	1	27.373
	INFANTE			114.118
	EL SOCORRO			16.136
	SANTA MARIA DE IPIRE			12.348
	169.975			
Total		3	3	723.965



PODER ELECTORAL

JUNTA NACIONAL ELECTORAL

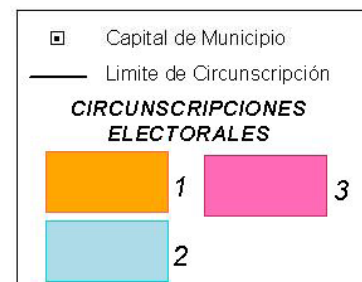
DIRECCION DE ESTADISTICAS ELECTORALES

ESTADO GUARICO

**ELECCIONES PARLAMENTARIAS
2.005**

**DIPUTADOS O DIPUTADAS
A LA
ASAMBLEA NACIONAL**

LEYENDA



ESCALA GRÁFICA



ELABORADO POR:

INDICADORES:

DIRECCIÓN DE ESTADÍSTICAS ELECTORALES

CARTOGRAFÍA TEMÁTICA:

GERENCIA DE SISTEMAS DE INFORMACIÓN GEOGRÁFICA Y ESTADÍSTICA. SIGE (INE)

FUENTE:

DIRECCIÓN DE ESTADÍSTICAS ELECTORALES
CONSEJO NACIONAL ELECTORAL
GERENCIA DE SISTEMAS DE INFORMACIÓN GEOGRÁFICA Y ESTADÍSTICA. SIGE (INE)



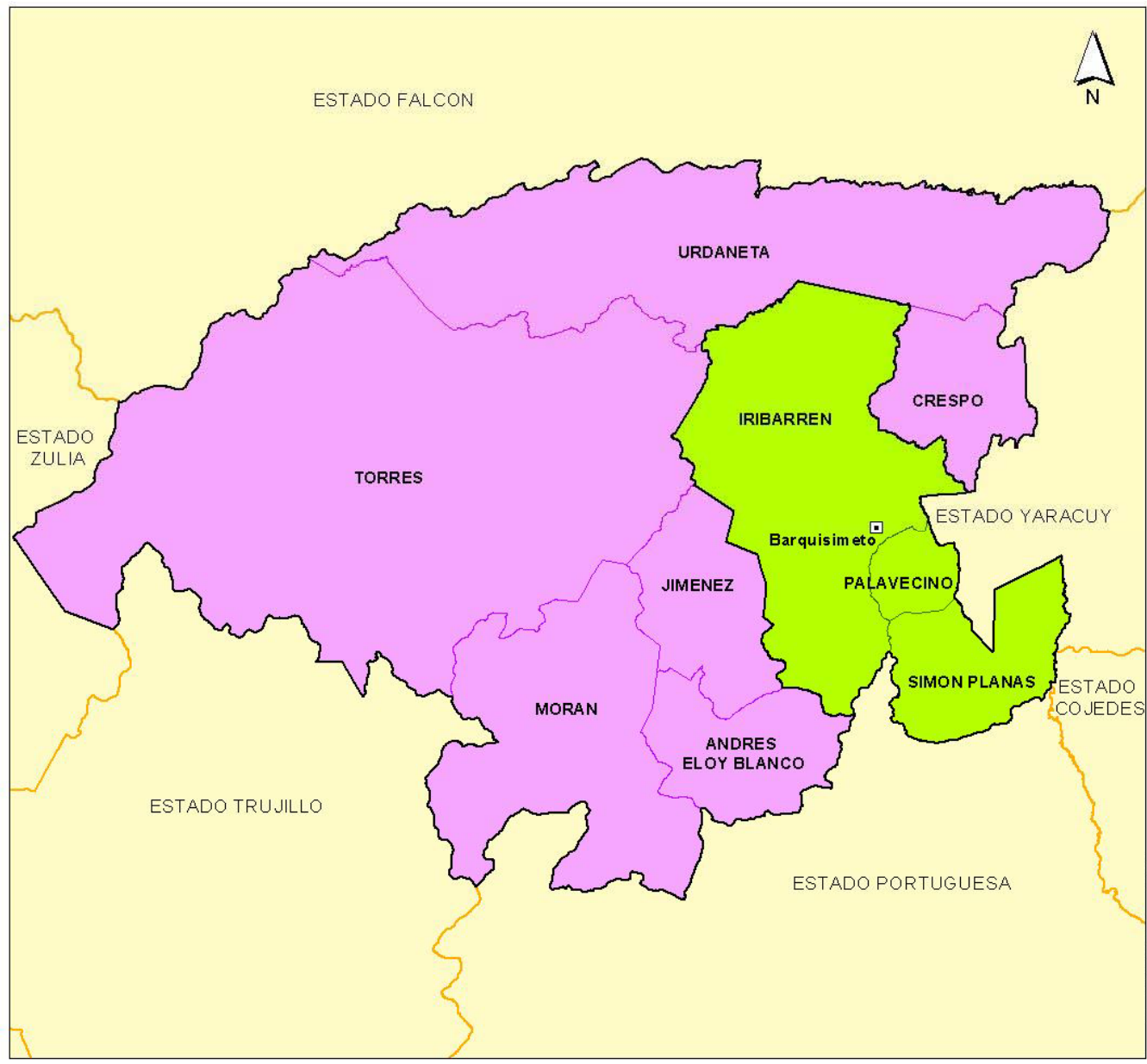
JUNTA NACIONAL ELECTORAL
DIRECCION DE ESTADISTICASELECTORALES

ELECCIONES PARLAMENTARIAS 2005
CIRCUNSCRIPCIONES ELECTORALES
DIPUTADOS o DIPUTADAS A LA ASAMBLEA NACIONAL

ESTADO LARA

Total Diputados o Diputadas a Elegir = 9
Diputados o Diputadas Nominales a Elegir = 5
Diputados o Diputadas Listas a Elegir = 4
Población General INE (al 31/12/05) = 1.751.625
Indice Poblacional = 350.325

N° Circunscripción	Municipios	Promedio Diputados o Diputadas por Habitantes	Total Diputados o Diputadas a Elegir	Población General (INE) 31/12/05
1	IRIBARREN PALAVECINO SIMON PLANAS	3,39	3	1.003.354
				151.720
				33.921
				1.188.995
2	URDANETA CRESPO JIMENEZ TORRES ANDRES ELOY BLANCO MORAN	1,61	2	61.688
				48.428
				94.450
				183.872
				48.378
				125.814
562.630				
Total		5	5	1.751.625




PODER ELECTORAL
JUNTA NACIONAL ELECTORAL
DIRECCION DE ESTADISTICAS ELECTORALES

ESTADO LARA
ELECCIONES PARLAMENTARIAS
2.005
DIPUTADOS O DIPUTADAS
A LA
ASAMBLEA NACIONAL

LEYENDA

	Capital de Municipio
	Limite de Circunscripción
CIRCUNSCRIPCIONES ELECTORALES	
	1
	2



ELABORADO POR:
INDICADORES:
 DIRECCIÓN DE ESTADÍSTICAS ELECTORALES

CARTOGRAFÍA TEMÁTICA:
 GERENCIA DE SISTEMAS DE INFORMACIÓN GEOGRÁFICA Y ESTADÍSTICA. SIGE (INE)

FUENTE:
 DIRECCIÓN DE ESTADÍSTICAS ELECTORALES
 CONSEJO NACIONAL ELECTORAL
 GERENCIA DE SISTEMAS DE INFORMACIÓN GEOGRÁFICA Y ESTADÍSTICA. SIGE (INE)



PODER ELECTORAL

JUNTA NACIONAL ELECTORAL
DIRECCION DE ESTADISTICASELECTORALES

ELECCIONES PARLAMENTARIAS 2005
CIRCUNSCRIPCIONES ELECTORALES
DIPUTADOS o DIPUTADAS A LA ASAMBLEA NACIONAL
ESTADO MERIDA

Total Diputados o Diputadas a Elegir = 6
Diputados o Diputadas Nominales a Elegir = 4
Diputados o Diputadas Listas a Elegir = 2
Población General INE (al 31/12/05) = 819.760
Indice Poblacional = 204.940

N° Circunscripción	Municipios	Promedio Diputados o Diputadas por Habitantes	Total Diputados o Diputadas a Elegir	Población General (INE) 31/12/05
1	TOVAR	0,96	1	37.105
	ANTONIO PINTO SALINAS			25.610
	ZEA			9.495
	ALBERTO ADRIANI			123.985
				196.195
2	ANDRES BELLO	0,88	1	13.568
	OBISPO RAMOS DE LORA			24.224
	CARACCILO PARRA OLMEDO			26.963
	JUSTO BRICEÑO			6.219
	TULIO FREBRES CORDERO			34.000
	JULIO CESAR SALAS			14.681
	MIRANDA			22.326
	PUEBLO LLANO			11.276
	CARDENAL QUINTERO			9.211
	RANGEL			17.320
	179.788			
3	SANTOS MARQUINA	1,19	1	16.307
	LIBERTADOR			227.120
				243.427
4	CAMPOS ELIAS	0,98	1	96.671
	ARICAGUA			4.555
	ARZOBISPO CHACON			15.804
	GUARAQUE			9.673
	PADRE NOGUERA			2.924
	RIVAS DAVILA			18.331
	SUCRE			52.392
	200.350			
Total		4	4	819.760

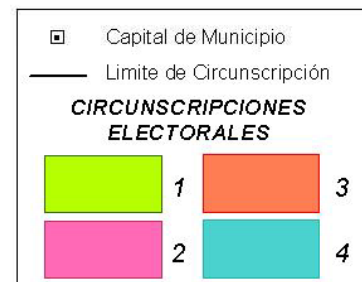


PODER ELECTORAL
JUNTA NACIONAL ELECTORAL
DIRECCION DE ESTADISTICAS ELECTORALES

ESTADO MERIDA
ELECCIONES PARLAMENTARIAS
2.005

DIPUTADOS O DIPUTADAS
A LA
ASAMBLEA NACIONAL

LEYENDA



ELABORADO POR:

INDICADORES:

DIRECCIÓN DE ESTADÍSTICAS ELECTORALES

CARTOGRAFÍA TEMÁTICA:

GERENCIA DE SISTEMAS DE INFORMACIÓN GEOGRÁFICA Y ESTADÍSTICA. SIGE (INE)

FUENTE:

DIRECCIÓN DE ESTADÍSTICAS ELECTORALES
 CONSEJO NACIONAL ELECTORAL
 GERENCIA DE SISTEMAS DE INFORMACIÓN GEOGRÁFICA Y ESTADÍSTICA. SIGE (INE)



JUNTA NACIONAL ELECTORAL
DIRECCION DE ESTADISTICASELECTORALES

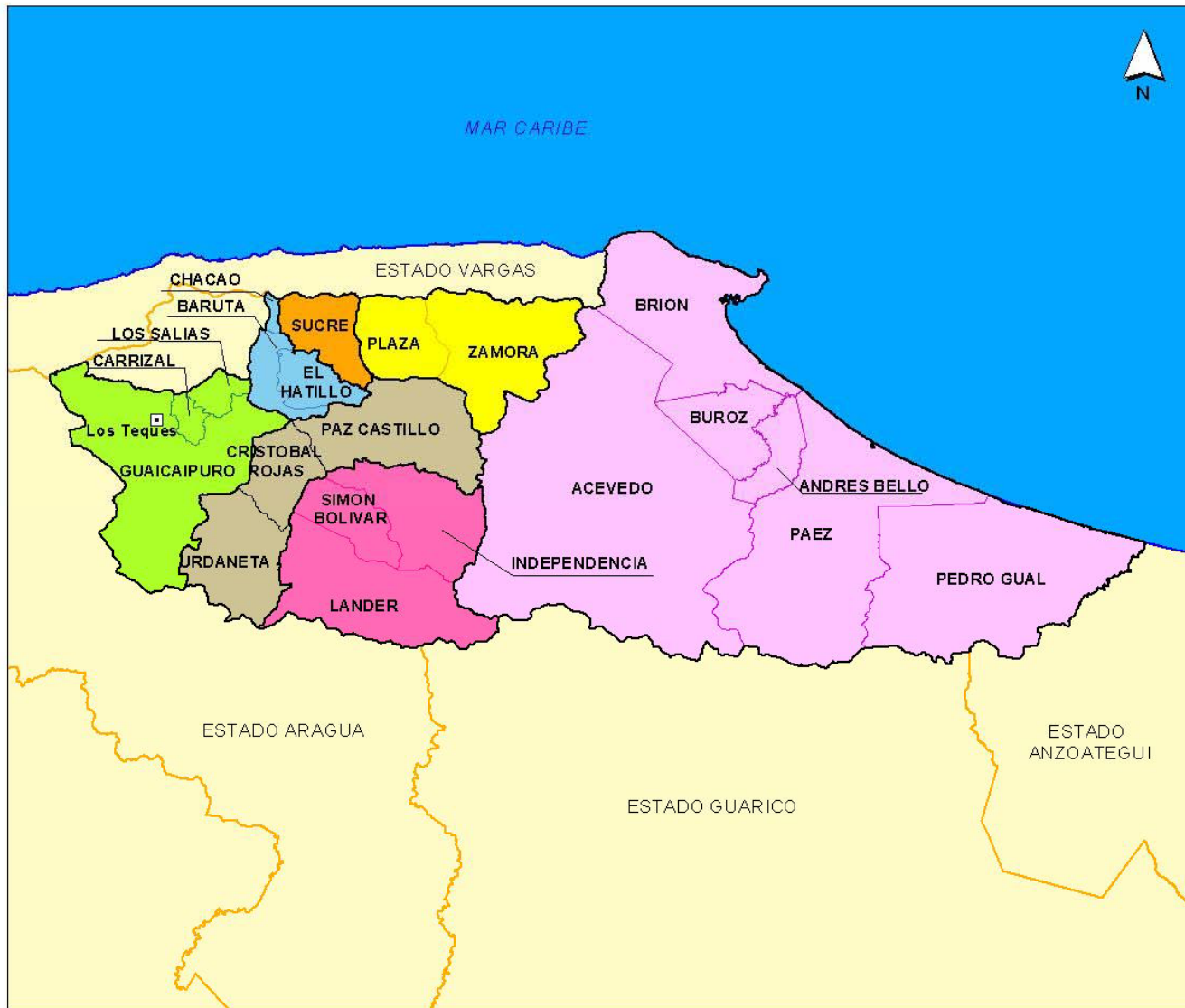
ELECCIONES PARLAMENTARIAS 2005
CIRCUNSCRIPCIONES ELECTORALES
DIPUTADOS o DIPUTADAS A LA ASAMBLEA NACIONAL
ESTADO MIRANDA

Total Diputados o Diputadas a Elegir = 13
Diputados o Diputadas Nominales a Elegir = 7 + 1 = 8
Diputados o Diputadas Listas a Elegir = 5
Población General INE (al 31/12/05) = 2.789.073
Indice Poblacional = 398.439

N° Circunscripción	Municipios	Promedio Diputados o Diputadas por Habitantes	Total Diputados o Diputadas a Elegir	Población General (INE) 31/12/05
1	PEDRO GUAL	0,63	1	21.912
	PAEZ			37.870
	ANDRES BELLO			24.485
	BUROZ			24.878
	BRION			55.099
ACEVEDO	85.703			
				249.947
2	ZAMORA	1,04	1	184.730
	PLAZA			230.333
				415.063
3	SUCRE	1,59	2*	631.544
				631.544
4	BARUTA	1,11	1	303.858
	CHACAO			71.114
	EL HATILLO			65.568
				440.540
5	CRISTOBAL ROJAS	0,82	1	93.727
	URDANETA			127.282
	PAZ CASTILLO			106.874
				327.883
6	LANDER	0,82	1	132.045
	SIMON BOLIVAR			39.405
	INDEPENDENCIA			155.996
				327.446
7	LOS SALIAS	1,00	1	73.707
	CARRIZAL			50.587
	GUAICAIPURO			272.356
				396.650
Total		7	8	2.789.073

Elaborado por la Dirección de Estadísticas Electorales

NOTA : Por existir excedente en el promedio de habitantes del Municipio Sucre, el Directorio del C.N.E. en fecha 31/08/05 Punto de Cuenta Nro. 2.4., decidió aumentar un Diputado o Diputada Nominal en la Circunscripción Electoral N° 3.



PODER ELECTORAL

JUNTA NACIONAL ELECTORAL

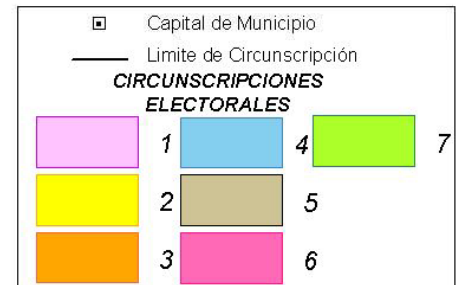
DIRECCION DE ESTADISTICAS ELECTORALES

ESTADO MIRANDA

**ELECCIONES PARLAMENTARIAS
2.005**

**DIPUTADOS O DIPUTADAS
A LA
ASAMBLEA NACIONAL**

LEYENDA



ESCALA GRÁFICA



ELABORADO POR:

INDICADORES:

DIRECCIÓN DE ESTADÍSTICAS ELECTORALES

CARTOGRAFÍA TEMÁTICA:

GERENCIA DE SISTEMAS DE INFORMACIÓN GEOGRÁFICA Y ESTADÍSTICA. SIGE (INE)

FUENTE:

DIRECCIÓN DE ESTADÍSTICAS ELECTORALES

CONSEJO NACIONAL ELECTORAL

GERENCIA DE SISTEMAS DE INFORMACIÓN GEOGRÁFICA Y ESTADÍSTICA. SIGE (INE)

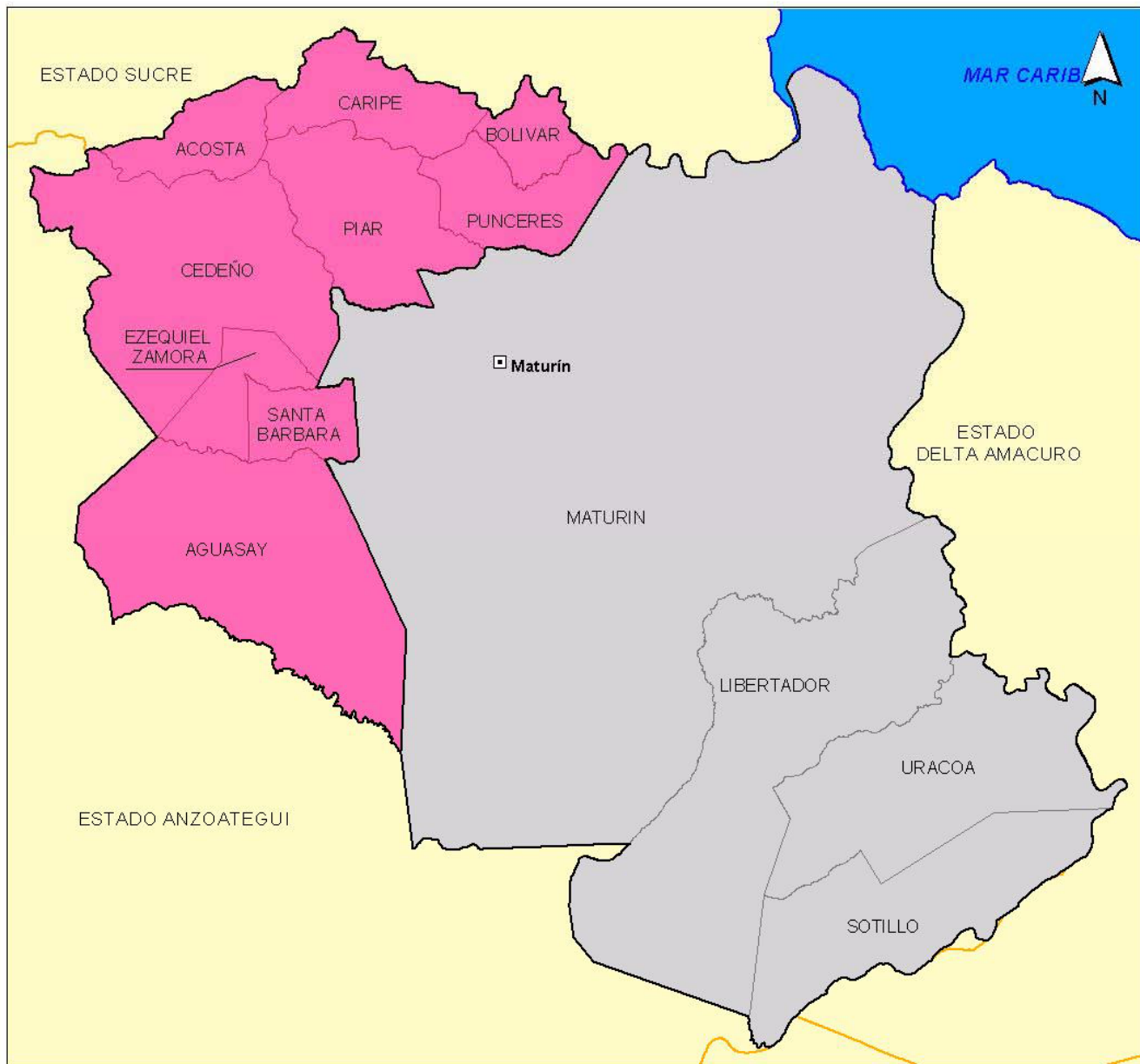


**JUNTA NACIONAL ELECTORAL
DIRECCION DE ESTADISTICASELECTORALES**

**ELECCIONES PARLAMENTARIAS 2005
CIRCUNSCRIPCIONES ELECTORALES
DIPUTADOS o DIPUTADAS A LA ASAMBLEA NACIONAL
ESTADO MONAGAS**

Total Diputados o Diputadas a Elegir = 6
Diputados o Diputadas Nominales a Elegir = 4
Diputados o Diputadas Listas a Elegir = 2
Población General INE (al 31/12/05) = 828.363
Indice Poblacional = 207.091

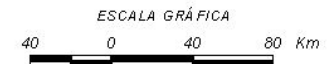
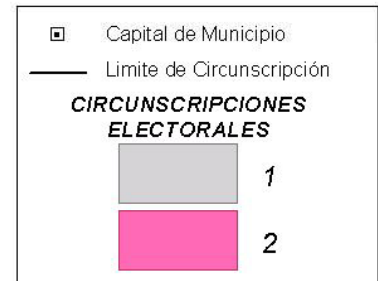
N° Circunscripción	Municipios	Promedio Diputados o Diputadas por Habitantes	Total Diputados o Diputadas a Elegir	Población General (INE) 31/12/05
1	MATURIN	2,61	3	462.275
	SOTILLO			24.745
	URACOA			9.844
	LIBERTADOR			44.281
	541.145			
2	PUNCERES	1,39	1	28.263
	AGUASAY			12.589
	SANTA BARBARA			9.451
	EZEQUIEL ZAMORA			61.775
	CEDEÑO			33.478
	PIAR			45.653
	ACOSTA			18.282
	BOLIVAR			42.414
	CARIPE			35.313
287.218				
Total		4	4	828.363



PODER ELECTORAL
JUNTA NACIONAL ELECTORAL
DIRECCION DE ESTADISTICAS ELECTORALES

ESTADO MONAGAS
ELECCIONES PARLAMENTARIAS
2.005
DIPUTADOS O DIPUTADAS
A LA
ASAMBLEA NACIONAL

LEYENDA



ELABORADO POR:
INDICADORES:
 DIRECCIÓN DE ESTADÍSTICAS ELECTORALES

CARTOGRAFÍA TEMÁTICA:
 GERENCIA DE SISTEMAS DE INFORMACIÓN GEOGRÁFICA
 Y ESTADÍSTICA. SIGE (INE)

FUENTE:
 DIRECCIÓN DE ESTADÍSTICAS ELECTORALES
 CONSEJO NACIONAL ELECTORAL
 GERENCIA DE SISTEMAS DE INFORMACIÓN GEOGRÁFICA
 Y ESTADÍSTICA. SIGE (INE)



PODER ELECTORAL

JUNTA NACIONAL ELECTORAL
DIRECCION DE ESTADISTICASELECTORALES

ELECCIONES PARLAMENTARIAS 2005
CIRCUNSCRIPCIONES ELECTORALES
DIPUTADOS o DIPUTADAS A LA ASAMBLEA NACIONAL
ESTADO NUEVA ESPARTA

Total Diputados o Diputadas a Elegir = 4
Diputados o Diputadas Nominales a Elegir = 2
Diputados o Diputadas Listas a Elegir = 2
Población General INE (al 31/12/05) = 426.337
Índice Poblacional = 213.169

N° Circunscripción	Municipios	Promedio Diputados o Diputadas por Habitantes	Total Diputados o Diputadas a Elegir	Población General (INE) 31/12/05
1	PENINSULA DE MACANAO	0,99	1	23.145
	TUBORES			35.121
	DIAZ			55.698
	GOMEZ			33.754
	ANTOLIN DEL CAMPO			23.603
	MARCANO			31.833
	VILLALBA			8.654
	211.808			
2	GARCIA	1,01	1	52.020
	MARIÑO			95.019
	MANEIRO			40.788
	ARISMENDI			26.702
				214.529
Total		2	2	426.337



PODER ELECTORAL

JUNTA NACIONAL ELECTORAL

DIRECCION DE ESTADISTICAS ELECTORALES

ESTADO NUEVA ESPARTA

**ELECCIONES PARLAMENTARIAS
2.005**

**DIPUTADOS O DIPUTADAS
A LA
ASAMBLEA NACIONAL**

LEYENDA

	Capital de Municipio
	Limite de Circunscripción
CIRCUNSCRIPCIONES ELECTORALES	
	1
	2

ESCALA GRÁFICA



ELABORADO POR:

INDICADORES:

DIRECCIÓN DE ESTADÍSTICAS ELECTORALES

CARTOGRAFÍA TEMÁTICA:

GERENCIA DE SISTEMAS DE INFORMACIÓN GEOGRÁFICA Y ESTADÍSTICA. SIGE (INE)

FUENTE:

DIRECCIÓN DE ESTADÍSTICAS ELECTORALES

CONSEJO NACIONAL ELECTORAL

GERENCIA DE SISTEMAS DE INFORMACIÓN GEOGRÁFICA Y ESTADÍSTICA. SIGE (INE)



JUNTA NACIONAL ELECTORAL
DIRECCION DE ESTADISTICASELECTORALES

ELECCIONES PARLAMENTARIAS 2005
CIRCUNSCRIPCIONES ELECTORALES
DIPUTADOS o DIPUTADAS A LA ASAMBLEA NACIONAL
ESTADO PORTUGUESA

Total Diputados o Diputadas a Elegir = 6
Diputados o Diputadas Nominales a Elegir = 4
Diputados o Diputadas Listas a Elegir = 2
Población General INE (al 31/12/05) = 848.259
Indice Poblacional = 212.065

N° Circunscripción	Municipios	Promedio Diputados o Diputadas por Habitantes	Total Diputados o Diputadas a Elegir	Población General (INE) 31/12/05
1	MONSEÑOR JOSE VICENTE DE UNDA SUCRE GUANARE SAN GENARO DE BOCONOITO	1,30	1	24.939
				42.466
				186.880
				21.807
				276.092
2	SANTA ROSALIA GUANARITO PAPELON TUREN ESTELLER	0,83	1	15.671
				36.669
				15.034
				63.974
				44.386
175.734				
3	SAN RAFAEL DE ONOTO AGUA BLANCA PAEZ	1,02	1	16.948
				19.899
				180.140
				216.987
4	OSPINO ARAURE	0,85	1	46.306
				133.140
				179.446
Total		4	4	848.259

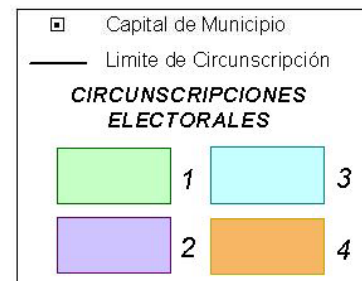


PODER ELECTORAL
JUNTA NACIONAL ELECTORAL
DIRECCION DE ESTADISTICAS ELECTORALES

ESTADO PORTUGUESA
ELECCIONES PARLAMENTARIAS
2.005

DIPUTADOS O DIPUTADAS
A LA
ASAMBLEA NACIONAL

LEYENDA



ESCALA GRÁFICA



ELABORADO POR:

INDICADORES:

DIRECCIÓN DE ESTADÍSTICAS ELECTORALES

CARTOGRAFÍA TEMÁTICA:

GERENCIA DE SISTEMAS DE INFORMACIÓN GEOGRÁFICA Y ESTADÍSTICA. SIGE (INE)

FUENTE:

DIRECCIÓN DE ESTADÍSTICAS ELECTORALES
 CONSEJO NACIONAL ELECTORAL
 GERENCIA DE SISTEMAS DE INFORMACIÓN GEOGRÁFICA Y ESTADÍSTICA. SIGE (INE)



JUNTA NACIONAL ELECTORAL
DIRECCION DE ESTADISTICASELECTORALES

ELECCIONES PARLAMENTARIAS 2005
CIRCUNSCRIPCIONES ELECTORALES
DIPUTADOS o DIPUTADAS A LA ASAMBLEA NACIONAL
ESTADO SUCRE

Total Diputados o Diputadas a Elegir = 6
Diputados o Diputadas Nominales a Elegir = 4
Diputados o Diputadas Listas a Elegir = 2
Población General INE (al 31/12/05) = 895.978
Indice Poblacional = 223.995

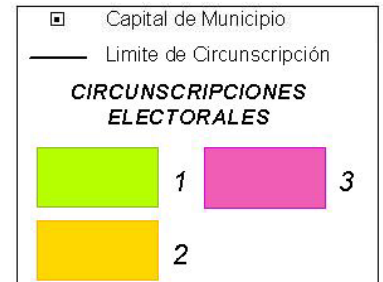
N° Circunscripción	Municipios	Promedio Diputados o Diputadas por Habitantes	Total Diputados o Diputadas a Elegir	Población General (INE) 31/12/05
1	CRUZ SALMERON ACOSTA	1,29	1	35.970
	RIBERO			59.830
	ANDRES ELOY BLANCO			25.613
	ANDRES MATA			22.592
	BERMUDEZ			145.285
				289.290
2	ARISMENDI	0,79	1	50.661
	VALDEZ			36.726
	MARIÑO			23.658
	CAJIGAL			21.482
	BENITEZ			34.637
	LIBERTADOR			9.277
				176.441
3	SUCRE	1,92	2	341.453
	MONTES			54.597
	BOLIVAR			21.631
	MEJIA			12.566
				430.247
Total		4	4	895.978



PODER ELECTORAL
JUNTA NACIONAL ELECTORAL
DIRECCION DE ESTADISTICAS ELECTORALES

ESTADO SUCRE
ELECCIONES PARLAMENTARIAS
2.005
DIPUTADOS O DIPUTADAS
A LA
ASAMBLEA NACIONAL

LEYENDA



ELABORADO POR:
INDICADORES:
 DIRECCIÓN DE ESTADÍSTICAS ELECTORALES

CARTOGRAFÍA TEMÁTICA:
 GERENCIA DE SISTEMAS DE INFORMACIÓN GEOGRÁFICA
 Y ESTADÍSTICA. SIGE (INE)

FUENTE:
 DIRECCIÓN DE ESTADÍSTICAS ELECTORALES
 CONSEJO NACIONAL ELECTORAL
 GERENCIA DE SISTEMAS DE INFORMACIÓN GEOGRÁFICA
 Y ESTADÍSTICA. SIGE (INE)

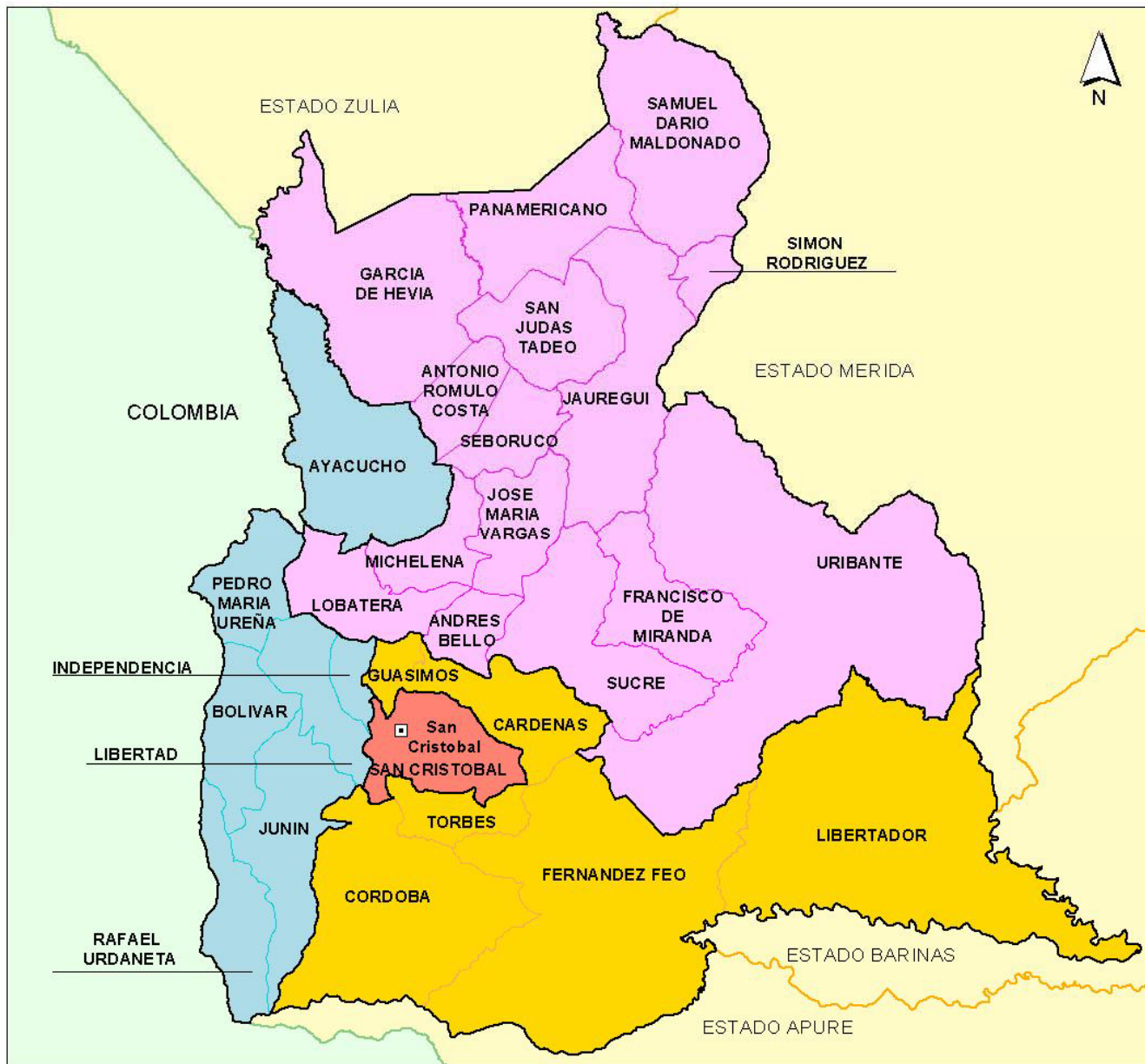


PODER ELECTORAL
JUNTA NACIONAL ELECTORAL
 DIRECCION DE ESTADISTICASELECTORALES

ELECCIONES PARLAMENTARIAS 2005
CIRCUNSCRIPCIONES ELECTORALES
DIPUTADOS o DIPUTADAS A LA ASAMBLEA NACIONAL
ESTADO TACHIRA

Total Diputados o Diputadas a Elegir = 7
 Diputados o Diputadas Nominales a Elegir = 4
 Diputados o Diputadas Listas a Elegir = 3
 Población General INE (al 31/12/05) = 1.145.374
 Índice Poblacional = 286.344

N° Circunscripción	Municipios	Promedio Diputados o Diputadas por Habitantes	Total Diputados o Diputadas a Elegir	Población General (INE) 31/12/05
1	SAN CRISTOBAL	0,96	1	274.034
				274.034
2	GUASIMOS CORDOBA FERNANDEZ FEO LIBERTADOR CARDENAS TORBES	1,02	1	40.389
				31.329
				41.480
				19.296
				110.355
				49.011
291.860				
3	BOLIVAR JUNIN RAFAEL URDANETA LIBERTAD PEDRO MARIA UREÑA INDEPENDENCIA AYACUCHO	1,09	1	57.909
				81.058
				6.688
				27.849
				44.205
				36.813
58.331				
312.853				
4	URIBANTE SUCRE FRANCISCO DE MIRANDA ANDRES BELLO ANTONIO ROMULO COSTA GARCIA DE HEVIA SIMON RODRIGUEZ SAMUEL DARIO MALDONADO SEBORUCO LOBATERA MICHELENA JOSE MARIA VARGAS JAUREGUI PANAMERICANO SAN JUDAS TADEO	0,93	1	22.748
				8.488
				3.939
				19.869
				8.565
				50.318
				2.203
				15.434
				9.711
				11.047
				19.231
				8.869
				44.506
				34.504
7.195				
266.627				
Total		4	4	1.145.374



PODER ELECTORAL

JUNTA NACIONAL ELECTORAL

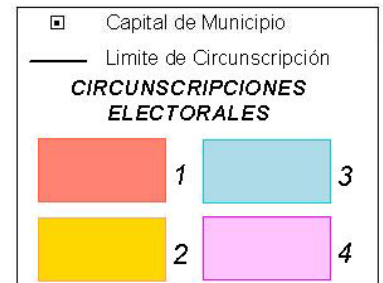
DIRECCION DE ESTADISTICAS ELECTORALES

ESTADO TACHIRA

**ELECCIONES PARLAMENTARIAS
2.005**

**DIPUTADOS O DIPUTADAS
A LA
ASAMBLEA NACIONAL**

LEYENDA



ESCALA GRÁFICA



ELABORADO POR:

INDICADORES:

DIRECCIÓN DE ESTADÍSTICAS ELECTORALES

CARTOGRAFÍA TEMÁTICA:

GERENCIA DE SISTEMAS DE INFORMACIÓN GEOGRÁFICA Y ESTADÍSTICA. SIGE (INE)

FUENTE:

DIRECCIÓN DE ESTADÍSTICAS ELECTORALES

CONSEJO NACIONAL ELECTORAL

GERENCIA DE SISTEMAS DE INFORMACIÓN GEOGRÁFICA Y ESTADÍSTICA. SIGE (INE)

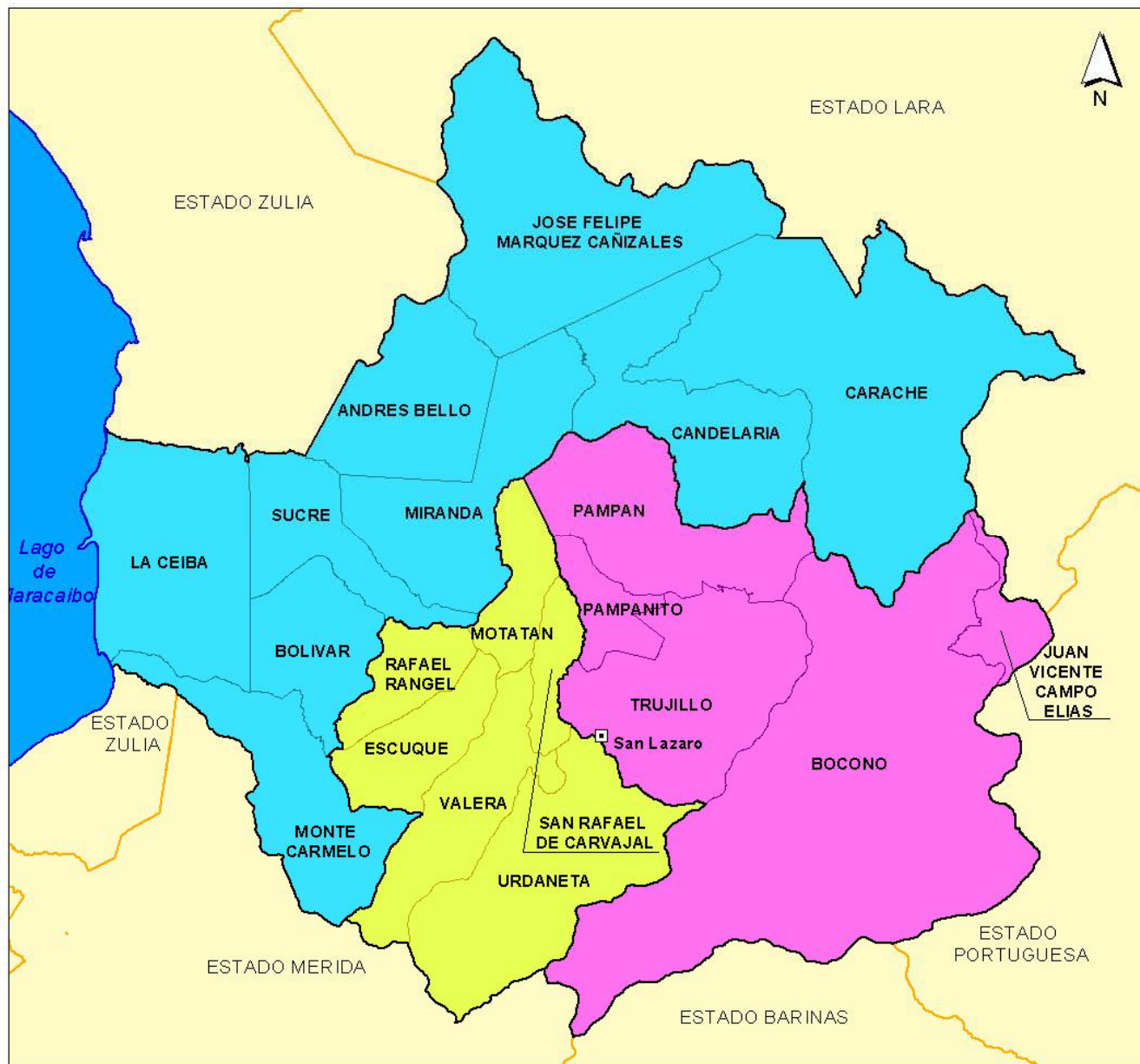


JUNTA NACIONAL ELECTORAL
DIRECCION DE ESTADISTICASELECTORALES

ELECCIONES PARLAMENTARIAS 2005
CIRCUNSCRIPCIONES ELECTORALES
DIPUTADOS o DIPUTADAS A LA ASAMBLEA NACIONAL
ESTADO TRUJILLO

Total Diputados o Diputadas a Elegir = 5
Diputados o Diputadas Nominales a Elegir = 3
Diputados o Diputadas Listas a Elegir = 2
Población General INE (al 31/12/05) = 691.908
Indice Poblacional = 230.636

Nº Circunscripción	Municipios	Promedio Diputados o Diputadas por Habitantes	Total Diputados o Diputadas a Elegir	Población General (INE) 31/12/05
1	JUAN VICENTE CAMPO ELIAS	0,97	1	5.392
	BOCONO			88.540
	TRUJILLO			55.321
	PAMPAN			47.648
	PAMPANITO			26.177
				223.078
2	VALERA	1,24	1	137.909
	ESCUQUE			25.302
	URDANETA			34.811
	SAN RAFAEL DE CARVAJAL			50.700
	RAFAEL RANGEL			21.000
MOTATAN	16.773			
				286.495
3	LA CEIBA	0,79	1	20.962
	SUCRE			29.229
	MIRANDA			23.436
	ANDRÉS BELLO			15.580
	BOLIVAR			15.400
	MONTE CARMELO			13.955
	JOSE FELIPE MARQUEZ CAÑIZALEZ			5.163
	CANDELARIA			29.329
CARACHE	29.281			
				182.335
Total		3	3	691.908



PODER ELECTORAL

JUNTA NACIONAL ELECTORAL

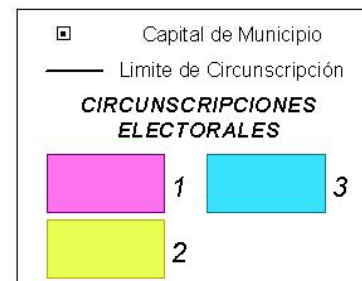
DIRECCION DE ESTADISTICAS ELECTORALES

ESTADO TRUJILLO


**ELECCIONES PARLAMENTARIAS
2.005**

**DIPUTADOS O DIPUTADAS
A LA
ASAMBLEA NACIONAL**

LEYENDA



ESCALA GRÁFICA



ELABORADO POR:

INDICADORES:

DIRECCIÓN DE ESTADÍSTICAS ELECTORALES

CARTOGRAFÍA TEMÁTICA:

GERENCIA DE SISTEMAS DE INFORMACIÓN GEOGRÁFICA Y ESTADÍSTICA. SIGE (INE)

FUENTE:

DIRECCIÓN DE ESTADÍSTICAS ELECTORALES

CONSEJO NACIONAL ELECTORAL

GERENCIA DE SISTEMAS DE INFORMACIÓN GEOGRÁFICA Y ESTADÍSTICA. SIGE (INE)



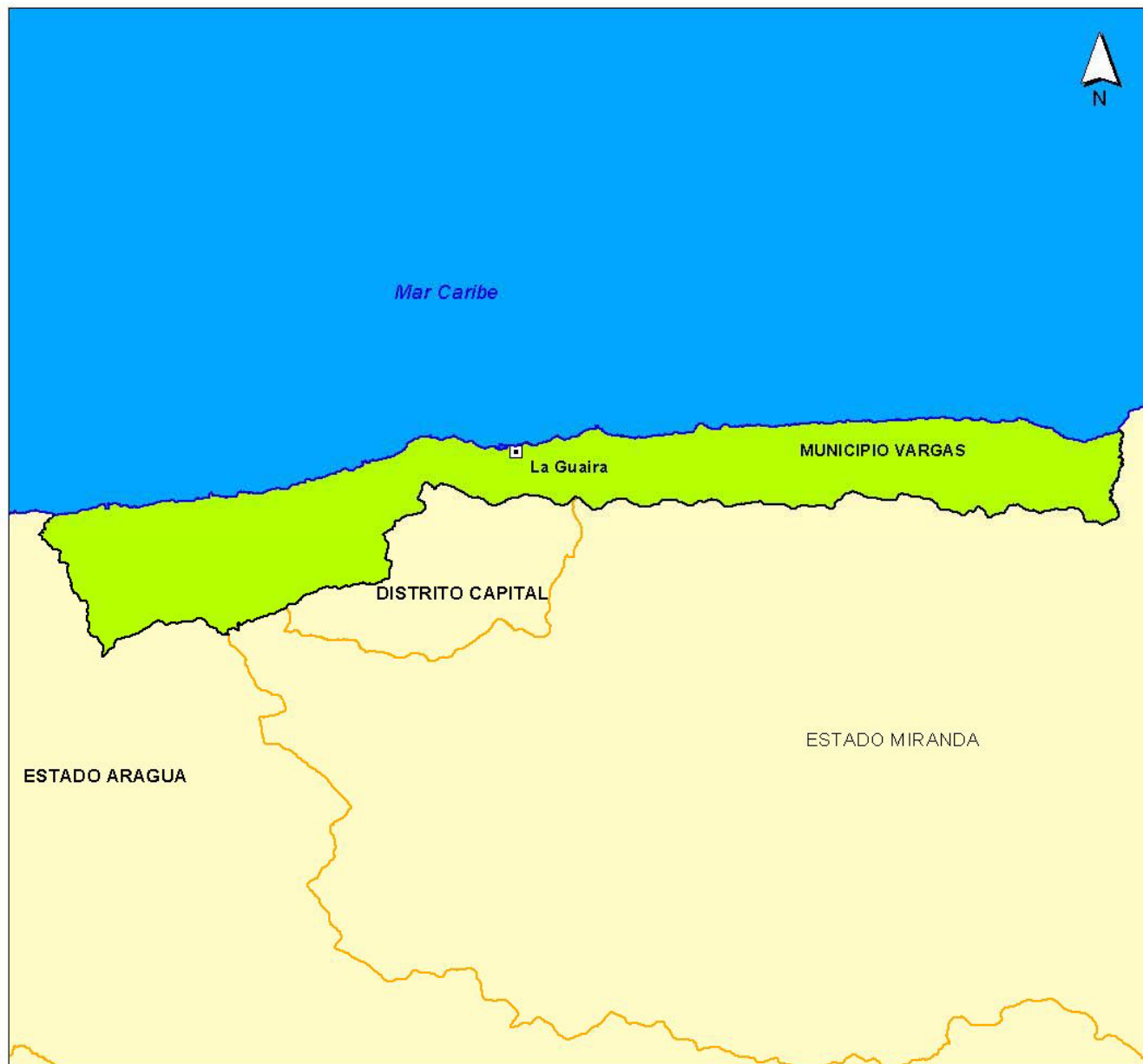
**JUNTA NACIONAL ELECTORAL
DIRECCION DE ESTADISTICASELECTORALES**

**ELECCIONES PARLAMENTARIAS 2005
CIRCUNSCRIPCIONES ELECTORALES
DIPUTADOS o DIPUTADAS A LA ASAMBLEA NACIONAL
ESTADO VARGAS**

Total Diputados o Diputadas a Elegir = 4
Diputados o Diputadas Nominales a Elegir = 2
Diputados o Diputadas Listas a Elegir = 2
Población General INE (al 31/12/05) = 329.447
Indice Poblacional = 164.724

N° Circunscripción	Municipios	Promedio Diputados o Diputadas por Habitantes	Total Diputados o Diputadas a Elegir	Población General (INE) 31/12/05
1	VARGAS	2,00	2	329.447
				329.447
Total		2	2	329.447

Elaborado por la Dirección de Estadísticas Electorales



PODER ELECTORAL

JUNTA NACIONAL ELECTORAL

DIRECCION DE ESTADISTICAS ELECTORALES

ESTADO VARGAS

**ELECCIONES PARLAMENTARIAS
2.005**

**DIPUTADOS O DIPUTADAS
A LA
ASAMBLEA NACIONAL**

LEYENDA



ESCALA GRÁFICA



ELABORADO POR:

INDICADORES:

DIRECCIÓN DE ESTADÍSTICAS ELECTORALES

CARTOGRAFÍA TEMÁTICA:

GERENCIA DE SISTEMAS DE INFORMACIÓN GEOGRÁFICA Y ESTADÍSTICA. SIGE (INE)

FUENTE:

DIRECCIÓN DE ESTADÍSTICAS ELECTORALES

CONSEJO NACIONAL ELECTORAL

GERENCIA DE SISTEMAS DE INFORMACIÓN GEOGRÁFICA Y ESTADÍSTICA. SIGE (INE)

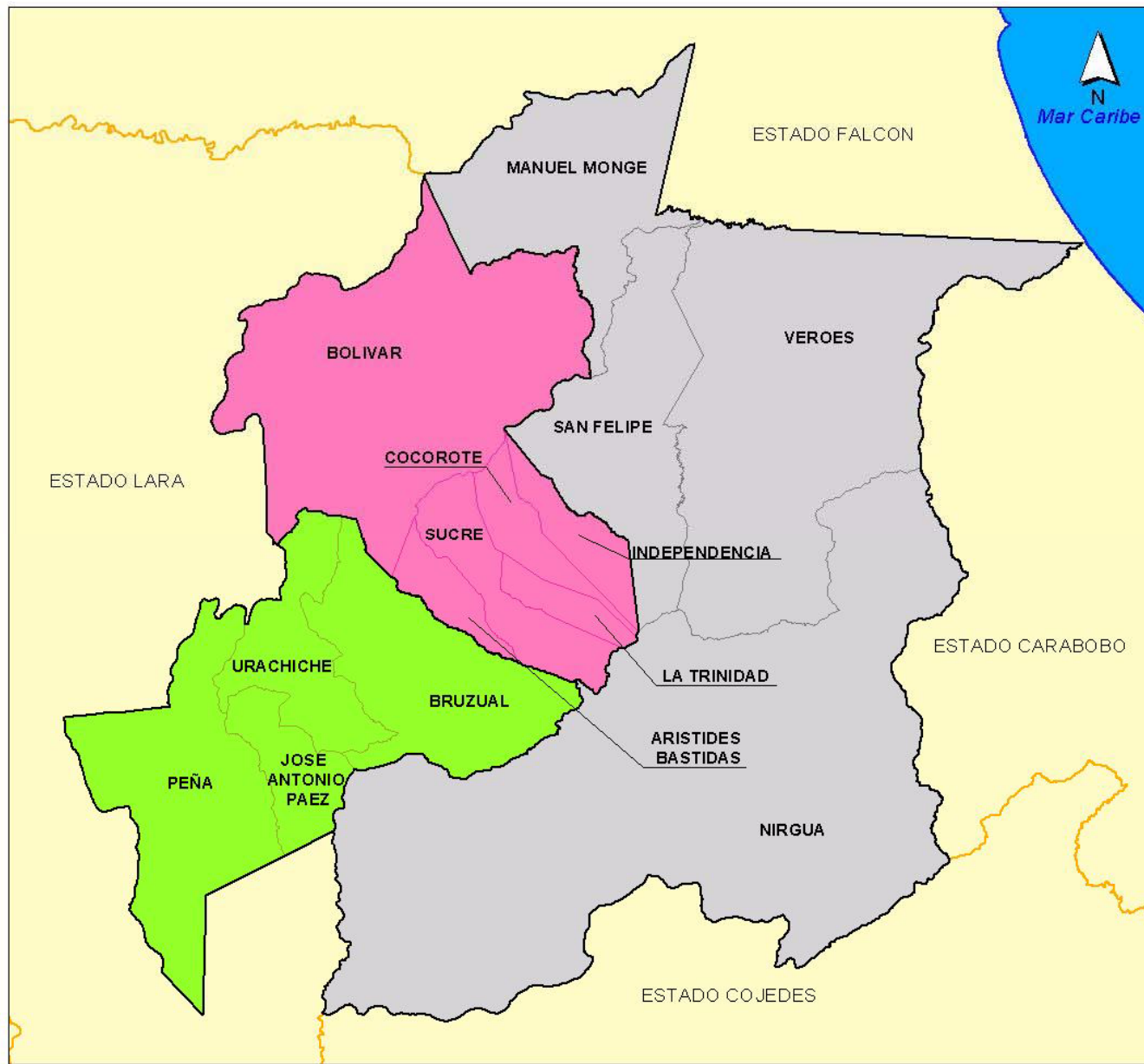


**JUNTA NACIONAL ELECTORAL
DIRECCION DE ESTADISTICASELECTORALES**

**ELECCIONES PARLAMENTARIAS 2005
CIRCUNSCRIPCIONES ELECTORALES
DIPUTADOS o DIPUTADAS A LA ASAMBLEA NACIONAL
ESTADO YARACUY**

Total Diputados o Diputadas a Elegir = 5
Diputados o Diputadas Nominales a Elegir = 3
Diputados o Diputadas Listas a Elegir = 2
Población General INE (al 31/12/05) = 579.748
Indice Poblacional = 193.249

N° Circunscripción	Municipios	Promedio Diputados o Diputadas por Habitantes	Total Diputados o Diputadas a Elegir	Población General (INE) 31/12/05
1	PEÑA JOSE ANTONIO PAEZ BRUZUAL URACHICHE	1,04	1	92.901
				17.945
				68.974
				20.744
				200.564
2	BOLIVAR SUCRE ARISTIDES BASTIDAS LA TRINIDAD COCOROTE INDEPENDENCIA	0,94	1	31.129
				18.006
				19.842
				15.923
				42.366
				54.935
182.201				
3	SAN FELIPE MANUEL MONGE VEROES NIRGUA	1,02	1	98.682
				12.472
				26.377
				59.452
				196.983
Total		3	3	579.748



PODER ELECTORAL

JUNTA NACIONAL ELECTORAL

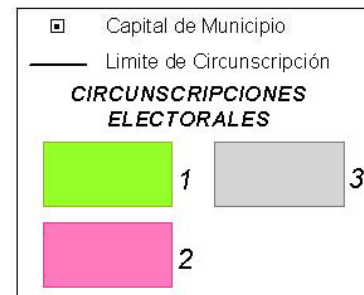
DIRECCION DE ESTADISTICAS ELECTORALES

ESTADO YARACUY

**ELECCIONES PARLAMENTARIAS
2.005**

**DIPUTADOS O DIPUTADAS
A LA
ASAMBLEA NACIONAL**

LEYENDA



ESCALA GRÁFICA



ELABORADO POR:

INDICADORES:

DIRECCIÓN DE ESTADÍSTICAS ELECTORALES

CARTOGRAFÍA TEMÁTICA:

GERENCIA DE SISTEMAS DE INFORMACIÓN GEOGRÁFICA Y ESTADÍSTICA. SIGE (INE)

FUENTE:

DIRECCIÓN DE ESTADÍSTICAS ELECTORALES

CONSEJO NACIONAL ELECTORAL

GERENCIA DE SISTEMAS DE INFORMACIÓN GEOGRÁFICA Y ESTADÍSTICA. SIGE (INE)

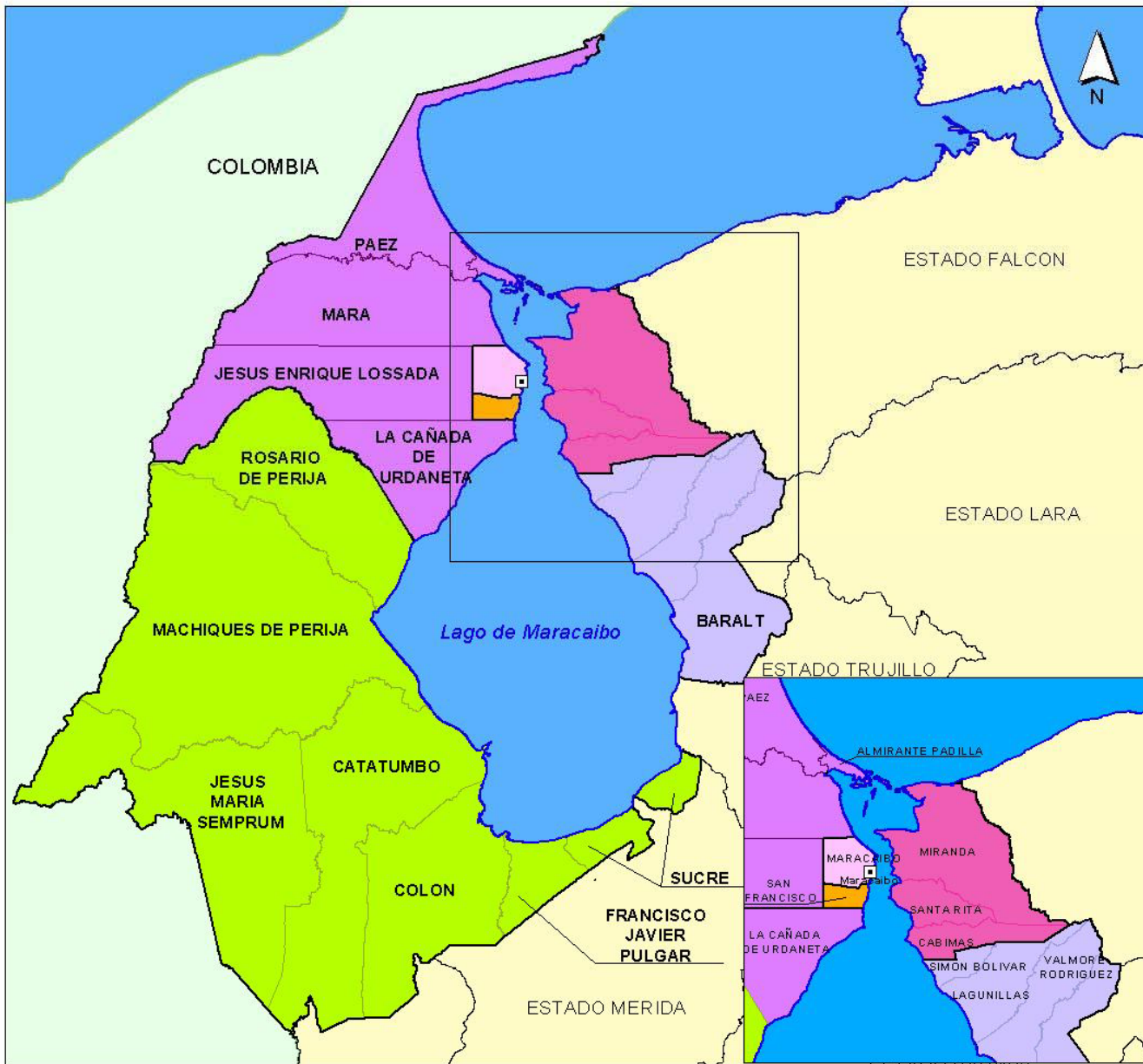


JUNTA NACIONAL ELECTORAL
DIRECCION DE ESTADISTICASELECTORALES

ELECCIONES PARLAMENTARIAS 2005
CIRCUNSCRIPCIONES ELECTORALES
DIPUTADOS o DIPUTADAS A LA ASAMBLEA NACIONAL
ESTADO ZULIA

Total Diputados o Diputadas a Elegir = 15
Diputados o Diputadas Nominales a Elegir = 9
Diputados o Diputadas Listas a Elegir = 6
Población General INE (al 31/12/05) = 3.520.376
Indice Poblacional = 391.153

N° Circunscripción	Municipios	Promedio Diputados o Diputadas por Habitantes	Total Diputados o Diputadas a Elegir	Población General (INE) 31/12/05
1	MARACAIBO	3,56	4	1.394.116
				1.394.116
2	SAN FRANCISCO	1,02	1	398.841
				398.841
3	CABIMAS SANTA RITA MIRANDA	1,02	1	260.311
				49.824
				90.458
				400.593
4	SIMON BOLIVAR LAGUNILLAS VALMORE RODRIGUEZ BARALT	0,99	1	41.885
				204.129
				55.629
				387.656
5	ALMIRANTE PADILLA MARA PAEZ LA CAÑADA DE URDANETA JESUS ENRIQUE LOSSADA	1,14	1	11.135
				198.404
				66.152
				71.675
				447.740
6	ROSARIO DE PERIJA MACHIQUES DE PERIJA COLON CATATUMBO JESUS MARIA SEMPRUM FRANCISCO JAVIER PULGAR SUCRE	1,26	1	76.214
				120.078
				129.175
				36.986
				31.324
				38.584
				59.069
491.430				
Total		9	9	3.520.376



PODER ELECTORAL

JUNTA NACIONAL ELECTORAL

DIRECCION DE ESTADISTICAS ELECTORALES

ESTADO ZULIA


**ELECCIONES PARLAMENTARIAS
2.005**

**DIPUTADOS O DIPUTADAS
A LA
ASAMBLEA NACIONAL**

LEYENDA

- ▣ Capital de Municipio
- Limite de Circunscripción

**CIRCUNSCRIPCIONES
ELECTORALES**



ESCALA GRÁFICA



ELABORADO POR:

INDICADORES:

DIRECCIÓN DE ESTADÍSTICAS ELECTORALES

CARTOGRAFÍA TEMÁTICA:

GERENCIA DE SISTEMAS DE INFORMACIÓN GEOGRÁFICA
Y ESTADÍSTICA. SIGE (INE)

FUENTE:

DIRECCIÓN DE ESTADÍSTICAS ELECTORALES
CONSEJO NACIONAL ELECTORAL
GERENCIA DE SISTEMAS DE INFORMACIÓN GEOGRÁFICA
Y ESTADÍSTICA. SIGE (INE)