



PODER ELECTORAL  
 JUNTA NACIONAL ELECTORAL  
 OFICINA NACIONAL DE INFRAESTRUCTURA ELECTORAL

**ELECCIONES MUNICIPALES 2018**  
**CARGOS A ELEGIR y CIRCUNSCRIPCIONES ELECTORALES**  
**CONCEJALAS y CONCEJALES**  
**ESTADO ARAGUA**  
**MUNICIPIO GIRARDOT**

Total Concejales o Concejales a Elegir = **11**  
 Concejales o Concejales Nominales a Elegir = **8**  
 Concejales o Concejales Representación Indígena a Elegir = **0**  
 Concejales o Concejales Listas a Elegir = **3**  
 Población General INE (al 31/12/2018) = **463.536**  
 Índice Poblacional = **57.942**

N° Circunscripción	Código Geográfico	Parroquias	Promedio Concejales o Concejales por Habitantes	Total Concejales o Concejales a Elegir	Población General (INE) al 31/12/2018
<b>1</b>	04-01-01	LAS DELICIAS	<b>2,57</b>	<b>3</b>	56.312
	04-01-02	CHORONÍ			7.104
	04-01-08	LOS TACARIGUAS			85.526
					<b>148.942</b>
<b>2</b>	04-01-03	MADRE MARÍA DE SAN JOSÉ	<b>1,22</b>	<b>1</b>	70.437
					<b>70.437</b>
<b>3</b>	04-01-04	JOAQUÍN CRESPO	<b>0,87</b>	<b>1</b>	50.136
					<b>50.136</b>
<b>4</b>	04-01-05	PEDRO JOSÉ OVALLES	<b>1,15</b>	<b>1</b>	66.795
					<b>66.795</b>
<b>5</b>	04-01-06	JOSÉ CASANOVA GODOY	<b>1,29</b>	<b>1</b>	74.813
					<b>74.813</b>
<b>6</b>	04-01-07	ANDRÉS ELOY BLANCO	<b>0,90</b>	<b>1</b>	52.413
					<b>52.413</b>
<b>Total</b>			<b>8</b>	<b>8</b>	<b>463.536</b>

Elaborado por: Oficina Nacional de Infraestructura Electoral. Dirección de Metodología y Análisis Electoral. Dirección de Geografía y Cartografía Electoral.



PODER ELECTORAL  
 JUNTA NACIONAL ELECTORAL  
 OFICINA NACIONAL DE INFRAESTRUCTURA ELECTORAL

ELECCIONES MUNICIPALES 2018  
 CARGOS A ELEGIR y CIRCUNSCRIPCIONES ELECTORALES  
 CONCEJALAS y CONCEJALES  
 ESTADO ARAGUA  
 MUNICIPIO SANTIAGO MARIÑO

Total Concejales o Concejales a Elegir = 9  
 Concejales o Concejales Nominales a Elegir = 7  
 Concejales o Concejales Representación Indígena a Elegir = 0  
 Concejales o Concejales Listas a Elegir = 2  
 Población General INE (al 31/12/2018) = 246.558  
 Índice Poblacional = 35.223

N° Circunscripción	Código Geográfico	Parroquias	Promedio Concejales o Concejales por Habitantes	Total Concejales o Concejales a Elegir	Población General (INE) al 31/12/2018
1	04-02-01	C.M. TURMERO	3,48	3	64.442
	04-02-04	CHUAO			2.376
	04-02-05	ARÉVALO APONTE			55.915
					<b>122.733</b>
2	04-02-03	ALFREDO PACHECO MIRANDA	0,84	1	29.606
					<b>29.606</b>
3	04-02-02	SAMÁN DE GÜERE	2,67	3	94.219
					<b>94.219</b>
<b>Total</b>			<b>7</b>	<b>7</b>	<b>246.558</b>

Elaborado por: Oficina Nacional de Infraestructura Electoral. Dirección de Metodología y Análisis Electoral. Dirección de Geografía y Cartografía Electoral.

L.O.PR.E. Artículos 13,14,15 y 19



PODER ELECTORAL  
 JUNTA NACIONAL ELECTORAL  
 OFICINA NACIONAL DE INFRAESTRUCTURA ELECTORAL

**ELECCIONES MUNICIPALES 2018**  
**CARGOS A ELEGIR y CIRCUNSCRIPCIONES ELECTORALES**  
**CONCEJALAS y CONCEJALES**  
**ESTADO ARAGUA**  
**MUNICIPIO JOSÉ FÉLIX RIBAS**

Total Concejalas o Concejales a Elegir = 9  
 Concejalas o Concejales Nominales a Elegir = 7  
 Concejalas o Concejales Representación Indígena a Elegir = 0  
 Concejalas o Concejales Listas a Elegir = 2  
 Población General INE (al 31/12/2018) = 166.332  
 Índice Poblacional = 23.762

N° Circunscripción	Código Geográfico	Parroquias	Promedio Concejalas o Concejales por Habitantes	Total Concejalas o Concejales a Elegir	Población General (INE) al 31/12/2018
1	04-03-01	C.M. JUAN VICENTE BOLÍVAR	2,61	3	61.988
					<b>61.988</b>
2	04-03-02	ZUATA	2,10	2	37.114
	04-03-03	PAO DE ZARATE			4.214
	04-03-05	LAS GUACAMAYAS			8.627
	<b>49.955</b>				
3	04-03-04	CASTOR NIEVES RÍOS	2,29	2	54.389
					<b>54.389</b>
<b>Total</b>			<b>7</b>	<b>7</b>	<b>166.332</b>

Elaborado por: Oficina Nacional de Infraestructura Electoral. Dirección de Metodología y Análisis Electoral. Dirección de Geografía y Cartografía Electoral.

L.O.PR.E. Artículos 13,14,15 y 19



PODER ELECTORAL  
 JUNTA NACIONAL ELECTORAL  
 OFICINA NACIONAL DE INFRAESTRUCTURA ELECTORAL


**ELECCIONES MUNICIPALES 2018**  
**CARGOS A ELEGIR y CIRCUNSCRIPCIONES ELECTORALES**  
**CONCEJALAS y CONCEJALES**  
**ESTADO ARAGUA**  
**MUNICIPIO SAN CASIMIRO**

Total Concejals o Concejals a Elegir = 7  
 Concejals o Concejals Nominales a Elegir = 5  
 Concejals o Concejals Representación Indígena a Elegir = 0  
 Concejals o Concejals Listas a Elegir = 2  
 Población General INE (al 31/12/2018) = 29.752  
 Índice Poblacional = 5.950

N° Circunscripción	Código Geográfico	Parroquias	Promedio Concejals o Concejals por Habitantes	Total Concejals o Concejals a Elegir	Población General (INE) al 31/12/2018
1	04-04-01	C.M. SAN CASIMIRO	5,00	5	23.850
	04-04-03	GÜIRIPA			2.719
	04-04-02	VALLE MORÍN			1.712
	04-04-04	OLLAS DE CARAMACATE			1.471
					<b>29.752</b>
<b>Total</b>			<b>5</b>	<b>5</b>	<b>29.752</b>

Elaborado por: Oficina Nacional de Infraestructura Electoral. Dirección de Metodología y Análisis Electoral. Dirección de Geografía y Cartografía Electoral.

L.O.PR.E. Artículos 13,14,15 y 19



PODER ELECTORAL  
JUNTA NACIONAL ELECTORAL  
OFICINA NACIONAL DE INFRAESTRUCTURA ELECTORAL

**ELECCIONES MUNICIPALES 2018**  
**CARGOS A ELEGIR y CIRCUNSCRIPCIONES ELECTORALES**  
**CONCEJALAS y CONCEJALES**  
**ESTADO ARAGUA**  
**MUNICIPIO SAN SEBASTIÁN**

Total Concejales o Concejales a Elegir = 7  
Concejales o Concejales Nominales a Elegir = 5  
Concejales o Concejales Representación Indígena a Elegir = 0  
Concejales o Concejales Listas a Elegir = 2  
Población General INE (al 31/12/2018) = 27.410  
Índice Poblacional = 5.482

N° Circunscripción	Código Geográfico	Parroquias	Promedio Concejales o Concejales por Habitantes	Total Concejales o Concejales a Elegir	Población General (INE) al 31/12/2018
1	04-05-01	C.M. SAN SEBASTIÁN	5,00	5	27.410
					27.410
<b>Total</b>			<b>5</b>	<b>5</b>	<b>27.410</b>

Elaborado por: Oficina Nacional de Infraestructura Electoral. Dirección de Metodología y Análisis Electoral. Dirección de Geografía y Cartografía Electoral.

L.O.PR.E. Artículos 13,14,15 y 19



PODER ELECTORAL  
JUNTA NACIONAL ELECTORAL  
OFICINA NACIONAL DE INFRAESTRUCTURA ELECTORAL

ELECCIONES MUNICIPALES 2018  
CARGOS A ELEGIR y CIRCUNSCRIPCIONES ELECTORALES  
CONCEJALAS y CONCEJALES  
ESTADO ARAGUA  
MUNICIPIO SUCRE

Total Concejals o Concejals a Elegir = 9  
Concejals o Concejals Nominales a Elegir = 7  
Concejals o Concejals Representación Indígena a Elegir = 0  
Concejals o Concejals Listas a Elegir = 2  
Población General INE (al 31/12/2018) = 134.888  
Índice Poblacional = 19.270

N° Circunscripción	Código Geográfico	Parroquias	Promedio Concejals o Concejals por Habitantes	Total Concejals o Concejals a Elegir	Población General (INE) al 31/12/2018
1	04-06-01	C.M. CAGUA	7,00	7	125.472
	04-06-02	BELLA VISTA			9.416
					134.888
Total			7	7	134.888

Elaborado por: Oficina Nacional de Infraestructura Electoral. Dirección de Metodología y Análisis Electoral. Dirección de Geografía y Cartografía Electoral.

L.O.P.R.E. Artículos 13,14,15 y 19



PODER ELECTORAL  
 JUNTA NACIONAL ELECTORAL  
 OFICINA NACIONAL DE INFRAESTRUCTURA ELECTORAL

**ELECCIONES MUNICIPALES 2018**  
**CARGOS A ELEGIR y CIRCUNSCRIPCIONES ELECTORALES**  
**CONCEJALAS y CONCEJALES**  
**ESTADO ARAGUA**  
**MUNICIPIO URDANETA**

Total Concejales o Concejales a Elegir = **7**  
 Concejales o Concejales Nominales a Elegir = **5**  
 Concejales o Concejales Representación Indígena a Elegir = **0**  
 Concejales o Concejales Listas a Elegir = **2**  
 Población General INE (al 31/12/2018) = **26.259**  
 Índice Poblacional = **5.252**

N° Circunscripción	Código Geográfico	Parroquias	Promedio Concejales o Concejales por Habitantes	Total Concejales o Concejales a Elegir	Población General (INE) al 31/12/2018
<b>1</b>	04-07-01	C.M. BARBACOAS	<b>2,62</b>	<b>3</b>	13.750
					<b>13.750</b>
<b>2</b>	04-07-02	SAN FRANCISCO DE CARA	<b>1,37</b>	<b>1</b>	2.783
	04-07-04	LAS PEÑITAS			4.393
	<b>7.176</b>				
<b>3</b>	04-07-03	TAGUAY	<b>1,02</b>	<b>1</b>	5.333
					<b>5.333</b>
<b>Total</b>			<b>5</b>	<b>5</b>	<b>26.259</b>

Elaborado por: Oficina Nacional de Infraestructura Electoral. Dirección de Metodología y Análisis Electoral. Dirección de Geografía y Cartografía Electoral.

L.O.PR.E. Artículos 13,14,15 y 19



PODER ELECTORAL  
 JUNTA NACIONAL ELECTORAL  
 OFICINA NACIONAL DE INFRAESTRUCTURA ELECTORAL

**ELECCIONES MUNICIPALES 2018**  
**CARGOS A ELEGIR y CIRCUNSCRIPCIONES ELECTORALES**  
**CONCEJALAS y CONCEJALES**  
**ESTADO ARAGUA**  
**MUNICIPIO ZAMORA**

Total Concejales o Concejales a Elegir = **9**  
 Concejales o Concejales Nominales a Elegir = **7**  
 Concejales o Concejales Representación Indígena a Elegir = **0**  
 Concejales o Concejales Listas a Elegir = **2**  
 Población General INE (al 31/12/2018) = **162.492**  
 Índice Poblacional = **23.213**

N° Circunscripción	Código Geográfico	Parroquias	Promedio Concejales o Concejales por Habitantes	Total Concejales o Concejales a Elegir	Población General (INE) al 31/12/2018
<b>1</b>	04-08-01	C.M. VILLA DE CURA	<b>4,90</b>	<b>5</b>	100.093
	04-08-04	VALLES DE TUCUTUNEMO			13.587
					<b>113.680</b>
<b>2</b>	04-08-02	MAGDALENO	<b>0,84</b>	<b>1</b>	19.609
					<b>19.609</b>
<b>3</b>	04-08-03	SAN FRANCISCO DE ASIS	<b>1,26</b>	<b>1</b>	21.133
	04-08-05	AUGUSTO MIJARES			8.070
					<b>29.203</b>
<b>Total</b>			<b>7</b>	<b>7</b>	<b>162.492</b>

Elaborado por: Oficina Nacional de Infraestructura Electoral. Dirección de Metodología y Análisis Electoral. Dirección de Geografía y Cartografía Electoral.

L.O.PR.E. Artículos 13,14,15 y 19





PODER ELECTORAL  
 JUNTA NACIONAL ELECTORAL  
 OFICINA NACIONAL DE INFRAESTRUCTURA ELECTORAL

**ELECCIONES MUNICIPALES 2018**  
**CARGOS A ELEGIR y CIRCUNSCRIPCIONES ELECTORALES**  
**CONCEJALAS y CONCEJALES**  
**ESTADO ARAGUA**  
**MUNICIPIO LIBERTADOR**

Total Concejales o Concejales a Elegir = **9**  
 Concejales o Concejales Nominales a Elegir = **7**  
 Concejales o Concejales Representación Indígena a Elegir = **0**  
 Concejales o Concejales Listas a Elegir = **2**  
 Población General INE (al 31/12/2018) = **135.556**  
 Índice Poblacional = **19.365**

N° Circunscripción	Código Geográfico	Parroquias	Promedio Concejales o Concejales por Habitantes	Total Concejales o Concejales a Elegir	Población General (INE) al 31/12/2018
1	04-09-01	C.M. PALO NEGRO	3,39	3	65.672
					<b>65.672</b>
2	04-09-02	SAN MARTÍN DE PORRES	3,61	4	69.884
					<b>69.884</b>
<b>Total</b>			<b>7</b>	<b>7</b>	<b>135.556</b>

Elaborado por: Oficina Nacional de Infraestructura Electoral. Dirección de Metodología y Análisis Electoral. Dirección de Geografía y Cartografía Electoral.

L.O.PR.E. Artículos 13,14,15 y 19



PODER ELECTORAL  
JUNTA NACIONAL ELECTORAL  
OFICINA NACIONAL DE INFRAESTRUCTURA ELECTORAL

**ELECCIONES MUNICIPALES 2018**  
**CARGOS A ELEGIR y CIRCUNSCRIPCIONES ELECTORALES**  
**CONCEJALAS y CONCEJALES**  
**ESTADO ARAGUA**  
**MUNICIPIO JOSÉ ANGEL LAMAS**

Total Concejales o Concejales a Elegir = **7**  
Concejales o Concejales Nominales a Elegir = **5**  
Concejales o Concejales Representación Indígena a Elegir = **0**  
Concejales o Concejales Listas a Elegir = **2**  
Población General INE (al 31/12/2018) = **36.639**  
Índice Poblacional = **7.328**

N° Circunscripción	Código Geográfico	Parroquias	Promedio Concejales o Concejales por Habitantes	Total Concejales o Concejales a Elegir	Población General (INE) al 31/12/2018
1	04-10-01	C.M. SANTA CRUZ	5,00	5	36.639
<b>Total</b>			<b>5</b>	<b>5</b>	<b>36.639</b>

Elaborado por: Oficina Nacional de Infraestructura Electoral. Dirección de Metodología y Análisis Electoral. Dirección de Geografía y Cartografía Electoral.

L.O.P.R.E. Artículos 13,14,15 y 19



PODER ELECTORAL  
JUNTA NACIONAL ELECTORAL  
OFICINA NACIONAL DE INFRAESTRUCTURA ELECTORAL


**ELECCIONES MUNICIPALES 2018**  
**CARGOS A ELEGIR y CIRCUNSCRIPCIONES ELECTORALES**  
**CONCEJALAS y CONCEJALES**  
**ESTADO ARAGUA**  
**MUNICIPIO BOLÍVAR**

Total Concejales o Concejales a Elegir = 7  
Concejales o Concejales Nominales a Elegir = 5  
Concejales o Concejales Representación Indígena a Elegir = 0  
Concejales o Concejales Listas a Elegir = 2  
Población General INE (al 31/12/2018) = 41.911  
Índice Poblacional = 8.382

N° Circunscripción	Código Geográfico	Parroquias	Promedio Concejales o Concejales por Habitantes	Total Concejales o Concejales a Elegir	Población General (INE) al 31/12/2018
1	04-11-01	C.M. SAN MATEO	5,00	5	41.911
			<b>Total</b>	<b>5</b>	<b>41.911</b>

Elaborado por: Oficina Nacional de Infraestructura Electoral. Dirección de Metodología y Análisis Electoral. Dirección de Geografía y Cartografía Electoral.

L.O.PR.E. Artículos 13,14,15 y 19



PODER ELECTORAL  
JUNTA NACIONAL ELECTORAL  
OFICINA NACIONAL DE INFRAESTRUCTURA ELECTORAL


**ELECCIONES MUNICIPALES 2018**  
**CARGOS A ELEGIR y CIRCUNSCRIPCIONES ELECTORALES**  
**CONCEJALAS y CONCEJALES**  
**ESTADO ARAGUA**  
**MUNICIPIO SANTOS MICHELENA**

Total Concejalas o Concejales a Elegir = 7  
Concejales o Concejales Nominales a Elegir = 5  
Concejales o Concejales Representación Indígena a Elegir = 0  
Concejales o Concejales Listas a Elegir = 2  
Población General INE (al 31/12/2018) = 43.143  
Índice Poblacional = 8.629

N° Circunscripción	Código Geográfico	Parroquias	Promedio Concejalas o Concejales por Habitantes	Total Concejalas o Concejales a Elegir	Población General (INE) al 31/12/2018
1	04-12-01	C.M. LAS TEJERÍAS	5,00	5	39.879
	04-12-02	TIARA			3.264
					<b>43.143</b>
<b>Total</b>			<b>5</b>	<b>5</b>	<b>43.143</b>

Elaborado por: Oficina Nacional de Infraestructura Electoral. Dirección de Metodología y Análisis Electoral. Dirección de Geografía y Cartografía Electoral.

L.O.PR.E. Artículos 13,14,15 y 19



PODER ELECTORAL  
JUNTA NACIONAL ELECTORAL  
OFICINA NACIONAL DE INFRAESTRUCTURA ELECTORAL

**ELECCIONES MUNICIPALES 2018**  
**CARGOS A ELEGIR y CIRCUNSCRIPCIONES ELECTORALES**  
**CONCEJALAS y CONCEJALES**  
**ESTADO ARAGUA**  
**MUNICIPIO MARIO BRICEÑO IRAGORRY**

Total Concejales o Concejales a Elegir = 9  
Concejales o Concejales Nominales a Elegir = 7  
Concejales o Concejales Representación Indígena a Elegir = 0  
Concejales o Concejales Listas a Elegir = 2  
Población General INE (al 31/12/2018) = 119.260  
Índice Poblacional = 17.037

N° Circunscripción	Código Geográfico	Parroquias	Promedio Concejales o Concejales por Habitantes	Total Concejales o Concejales a Elegir	Población General (INE) al 31/12/2018
1	04-13-01	C.M. EL LIMÓN	2,37	2	40.334
					<b>40.334</b>
2	04-13-02	CAÑA DE AZÚCAR	4,63	5	78.926
					<b>78.926</b>
<b>Total</b>			<b>7</b>	<b>7</b>	<b>119.260</b>

Elaborado por: Oficina Nacional de Infraestructura Electoral. Dirección de Metodología y Análisis Electoral. Dirección de Geografía y Cartografía Electoral.

L.O.PR.E. Artículos 13,14,15 y 19



PODER ELECTORAL  
JUNTA NACIONAL ELECTORAL  
OFICINA NACIONAL DE INFRAESTRUCTURA ELECTORAL

**ELECCIONES MUNICIPALES 2018**  
**CARGOS A ELEGIR y CIRCUNSCRIPCIONES ELECTORALES**  
**CONCEJALAS y CONCEJALES**  
**ESTADO ARAGUA**  
**MUNICIPIO TOVAR**

Total Concejales o Concejales a Elegir = 7  
Concejales o Concejales Nominales a Elegir = 5  
Concejales o Concejales Representación Indígena a Elegir = 0  
Concejales o Concejales Listas a Elegir = 2  
Población General INE (al 31/12/2018) = 16.034  
Índice Poblacional = 3.207

N° Circunscripción	Código Geográfico	Parroquias	Promedio Concejales o Concejales por Habitantes	Total Concejales o Concejales a Elegir	Población General (INE) al 31/12/2018
1	04-14-01	C.M. COLONIA TOVAR	5,00	5	16.034
			<b>Total</b>	<b>5</b>	<b>16.034</b>

Elaborado por: Oficina Nacional de Infraestructura Electoral. Dirección de Metodología y Análisis Electoral. Dirección de Geografía y Cartografía Electoral.

L.O.PR.E. Artículos 13,14,15 y 19



PODER ELECTORAL  
JUNTA NACIONAL ELECTORAL  
OFICINA NACIONAL DE INFRAESTRUCTURA ELECTORAL

**ELECCIONES MUNICIPALES 2018**  
**CARGOS A ELEGIR y CIRCUNSCRIPCIONES ELECTORALES**  
**CONCEJALAS y CONCEJALES**  
**ESTADO ARAGUA**  
**MUNICIPIO CAMATAGUA**

Total Concejalas o Concejales a Elegir = 7  
Concejales o Concejales Nominales a Elegir = 5  
Concejales o Concejales Representación Indígena a Elegir = 0  
Concejales o Concejales Listas a Elegir = 2  
Población General INE (al 31/12/2018) = 21.387  
Índice Poblacional = 4.277

N° Circunscripción	Código Geográfico	Parroquias	Promedio Concejalas o Concejales por Habitantes	Total Concejalas o Concejales a Elegir	Población General (INE) al 31/12/2018
1	04-15-01	C.M. CAMATAGUA	3,82	4	16.341
					16.341
2	04-15-02	CARMEN DE CURA	1,18	1	5.046
					5.046
<b>Total</b>			<b>5</b>	<b>5</b>	<b>21.387</b>

Elaborado por: Oficina Nacional de Infraestructura Electoral. Dirección de Metodología y Análisis Electoral. Dirección de Geografía y Cartografía Electoral.

L.O.PR.E. Artículos 13,14,15 y 19



PODER ELECTORAL  
JUNTA NACIONAL ELECTORAL  
OFICINA NACIONAL DE INFRAESTRUCTURA ELECTORAL

ELECCIONES MUNICIPALES 2018  
CARGOS A ELEGIR y CIRCUNSCRIPCIONES ELECTORALES  
CONCEJALAS y CONCEJALES  
ESTADO ARAGUA  
MUNICIPIO JOSÉ RAFAEL REVENGA

Total Concejales o Concejales a Elegir = 7  
Concejales o Concejales Nominales a Elegir = 5  
Concejales o Concejales Representación Indígena a Elegir = 0  
Concejales o Concejales Listas a Elegir = 2  
Población General INE (al 31/12/2018) = 57.512  
Índice Poblacional = 11.502

N° Circunscripción	Código Geográfico	Parroquias	Promedio Concejales o Concejales por Habitantes	Total Concejales o Concejales a Elegir	Población General (INE) al 31/12/2018
1	04-16-01	C.M. EL CONSEJO	5,00	5	57.512
					57.512
<b>Total</b>			<b>5</b>	<b>5</b>	<b>57.512</b>

Elaborado por: Oficina Nacional de Infraestructura Electoral. Dirección de Metodología y Análisis Electoral. Dirección de Geografía y Cartografía Electoral.

L.O.PR.E. Artículos 13,14,15 y 19





PODER ELECTORAL  
 JUNTA NACIONAL ELECTORAL  
 OFICINA NACIONAL DE INFRAESTRUCTURA ELECTORAL

**ELECCIONES MUNICIPALES 2018**  
**CARGOS A ELEGIR y CIRCUNSCRIPCIONES ELECTORALES**  
**CONCEJALAS y CONCEJALES**  
**ESTADO ARAGUA**  
**MUNICIPIO FRANCISCO LINARES ALCÁNTARA**

Total Concejales o Concejales a Elegir = 9  
 Concejales o Concejales Nominales a Elegir = 7  
 Concejales o Concejales Representación Indígena a Elegir = 0  
 Concejales o Concejales Listas a Elegir = 2  
 Población General INE (al 31/12/2018) = 140.561  
 Índice Poblacional = 20.080

N° Circunscripción	Código Geográfico	Parroquias	Promedio Concejales o Concejales por Habitantes	Total Concejales o Concejales a Elegir	Población General (INE) al 31/12/2018
1	04-17-01	C.M. SANTA RITA	5,15	5	103.341
					<b>103.341</b>
2	04-17-02	FRANCISCO DE MIRANDA	1,07	1	21.533
					<b>21.533</b>
3	04-17-03	MONSEÑOR FELICIANO GONZÁLEZ	0,78	1	15.687
					<b>15.687</b>
<b>Total</b>			<b>7</b>	<b>7</b>	<b>140.561</b>

Elaborado por: Oficina Nacional de Infraestructura Electoral. Dirección de Metodología y Análisis Electoral. Dirección de Geografía y Cartografía Electoral.

L.O.PR.E. Artículos 13,14,15 y 19



PODER ELECTORAL  
JUNTA NACIONAL ELECTORAL  
OFICINA NACIONAL DE INFRAESTRUCTURA ELECTORAL

**ELECCIONES MUNICIPALES 2018**  
**CARGOS A ELEGIR y CIRCUNSCRIPCIONES ELECTORALES**  
**CONCEJALAS y CONCEJALES**  
**ESTADO ARAGUA**  
**MUNICIPIO OCUMARE DE LA COSTA DE ORO**

Total Concejals o Concejals a Elegir = 7  
Concejals o Concejals Nominales a Elegir = 5  
Concejals o Concejals Representación Indígena a Elegir = 0  
Concejals o Concejals Listas a Elegir = 2  
Población General INE (al 31/12/2018) = 15.003  
Índice Poblacional = 3.001

N° Circunscripción	Código Geográfico	Parroquias	Promedio Concejals o Concejals por Habitantes	Total Concejals o Concejals a Elegir	Población General (INE) al 31/12/2018
1	04-18-01	C.M. OCUMARE DE LA COSTA	5,00	5	15.003
			<b>Total</b>	<b>5</b>	<b>15.003</b>

Elaborado por: Oficina Nacional de Infraestructura Electoral. Dirección de Metodología y Análisis Electoral. Dirección de Geografía y Cartografía Electoral.