



PODER ELECTORAL  
JUNTA NACIONAL ELECTORAL  
OFICINA NACIONAL DE INFRAESTRUCTURA ELECTORAL

**ELECCIONES MUNICIPALES 2018**  
**CARGOS A ELEGIR y CIRCUNSCRIPCIONES ELECTORALES**  
**CONCEJALAS y CONCEJALES**  
**ESTADO TÁCHIRA**  
**MUNICIPIO AYACUCHO**

Total Concejalas o Concejales a Elegir =	<b>7</b>
Concejales o Concejales Nominales a Elegir =	<b>5</b>
Concejales o Concejales Representación Indígena a Elegir =	<b>0</b>
Concejales o Concejales Listas a Elegir =	<b>2</b>
Población General INE (al 31/12/2018) =	<b>62.713</b>
Índice Poblacional =	<b>12.543</b>

N° Circunscripción	Código Geográfico	Parroquias	Promedio Concejalas o Concejales por Habitantes	Total Concejalas o Concejales a Elegir	Población General (INE) al 31/12/2018
<b>1</b>	18-01-01	C.M. COLÓN	<b>4,20</b>	<b>4</b>	52.705
					<b>52.705</b>
<b>2</b>	18-01-02	RIVAS BERTI	<b>0,80</b>	<b>1</b>	7.373
	18-01-03	SAN PEDRO DEL RÍO			2.635
	<b>Total</b>				<b>5</b>

Elaborado por: Oficina Nacional de Infraestructura Electoral. Dirección de Metodología y Análisis Electoral. Dirección de Geografía y Cartografía Electoral.

L.O.PR.E. Artículos 13,14,15 y 19



PODER ELECTORAL  
JUNTA NACIONAL ELECTORAL  
OFICINA NACIONAL DE INFRAESTRUCTURA ELECTORAL

**ELECCIONES MUNICIPALES 2018**  
**CARGOS A ELEGIR y CIRCUNSCRIPCIONES ELECTORALES**  
**CONCEJALAS y CONCEJALES**  
**ESTADO TÁCHIRA**

**MUNICIPIO BOLÍVAR**

Total Concejalas o Concejales a Elegir = 7  
Concejalas o Concejales Nominales a Elegir = 5  
Concejalas o Concejales Representación Indígena a Elegir = 0  
Concejalas o Concejales Listas a Elegir = 2  
Población General INE (al 31/12/2018) = 66.181  
Índice Poblacional = 13.236

N° Circunscripción	Código Geográfico	Parroquias	Promedio Concejalas o Concejales por Habitantes	Total Concejalas o Concejales a Elegir	Población General (INE) al 31/12/2018
1	18-02-03	JUAN VICENTE GÓMEZ	4,27	4	2.096
	18-02-01	C.M. SAN ANTONIO DEL TÁCHIRA			51.866
	18-02-04	ISAÍAS MEDINA ANGARITA			2.604
					<b>56.566</b>
2	18-02-02	PALOTAL	0,73	1	9.615
					<b>9.615</b>
<b>Total</b>			<b>5</b>	<b>5</b>	<b>66.181</b>

Elaborado por: Oficina Nacional de Infraestructura Electoral. Dirección de Metodología y Análisis Electoral. Dirección de Geografía y Cartografía Electoral.

L.O.PR.E. Artículos 13,14,15 y 19



PODER ELECTORAL  
JUNTA NACIONAL ELECTORAL  
OFICINA NACIONAL DE INFRAESTRUCTURA ELECTORAL

**ELECCIONES MUNICIPALES 2018**  
**CARGOS A ELEGIR y CIRCUNSCRIPCIONES ELECTORALES**  
**CONCEJALAS y CONCEJALES**  
**ESTADO TÁCHIRA**


**MUNICIPIO CAPACHO NUEVO**

Total Concejalas o Concejales a Elegir = 7  
Concejalas o Concejales Nominales a Elegir = 5  
Concejalas o Concejales Representación Indígena a Elegir = 0  
Concejalas o Concejales Listas a Elegir = 2  
Población General INE (al 31/12/2018) = 40.146  
Índice Poblacional = 8.029

N° Circunscripción	Código Geográfico	Parroquias	Promedio Concejalas o Concejales por Habitantes	Total Concejalas o Concejales a Elegir	Población General (INE) al 31/12/2018
1	18-03-01	C.M. CAPACHO NUEVO	3,55	4	25.589
	18-03-03	ROMÁN CÁRDENAS			2.894
					<b>28.483</b>
2	18-03-02	JUAN GERMÁN ROSCIO	1,45	1	11.663
					<b>11.663</b>
<b>Total</b>			<b>5</b>	<b>5</b>	<b>40.146</b>

Elaborado por: Oficina Nacional de Infraestructura Electoral. Dirección de Metodología y Análisis Electoral. Dirección de Geografía y Cartografía Electoral.

L.O.P.R.E. Artículos 13,14,15 y 19



PODER ELECTORAL  
 JUNTA NACIONAL ELECTORAL  
 OFICINA NACIONAL DE INFRAESTRUCTURA ELECTORAL

ELECCIONES MUNICIPALES 2018  
 CARGOS A ELEGIR y CIRCUNSCRIPCIONES ELECTORALES  
 CONCEJALAS y CONCEJALES  
 ESTADO TÁCHIRA

MUNICIPIO CARDENAS

Total Concejalas o Concejales a Elegir = 9  
 Concejalas o Concejales Nominales a Elegir = 7  
 Concejalas o Concejales Representación Indígena a Elegir = 0  
 Concejalas o Concejales Listas a Elegir = 2  
 Población General INE (al 31/12/2018) = 135.678  
 Índice Poblacional = 19.383

N° Circunscripción	Código Geográfico	Parroquias	Promedio Concejalas o Concejales por Habitantes	Total Concejalas o Concejales a Elegir	Población General (INE) al 31/12/2018
1	18-04-01	C.M. TÁRIBA	5,70	6	110.443
					110.443
2	18-04-02	LA FLORIDA	1,30	1	3.209
	18-04-03	AMENODORO RANGEL LAMUS			22.026
					25.235
<b>Total</b>			<b>7</b>	<b>7</b>	<b>135.678</b>

Elaborado por: Oficina Nacional de Infraestructura Electoral. Dirección de Metodología y Análisis Electoral. Dirección de Geografía y Cartografía Electoral.

L.O.P.R.E. Artículos 13,14,15 y 19



PODER ELECTORAL  
 JUNTA NACIONAL ELECTORAL  
 OFICINA NACIONAL DE INFRAESTRUCTURA ELECTORAL

**ELECCIONES MUNICIPALES 2018**  
**CARGOS A ELEGIR y CIRCUNSCRIPCIONES ELECTORALES**  
**CONCEJALAS y CONCEJALES**  
**ESTADO TÁCHIRA**

**MUNICIPIO JÁUREGUI**

Total Concejalas o Concejales a Elegir = **7**  
 Concejalas o Concejales Nominales a Elegir = **5**  
 Concejalas o Concejales Representación Indígena a Elegir = **0**  
 Concejalas o Concejales Listas a Elegir = **2**  
 Población General INE (al 31/12/2018) = **44.784**  
 Índice Poblacional = **8.957**

N° Circunscripción	Código Geográfico	Parroquias	Promedio Concejalas o Concejales por Habitantes	Total Concejalas o Concejales a Elegir	Población General (INE) al 31/12/2018
<b>1</b>	18-05-01	C.M. LA GRITA	<b>5,00</b>	<b>5</b>	37.619
	18-05-03	MONSEÑOR MIGUEL ANTONIO SALAS			3.071
	18-05-02	EMILIO CONSTANTINO GUERRERO			4.094
					<b>44.784</b>
<b>Total</b>			<b>5</b>	<b>5</b>	<b>44.784</b>

Elaborado por: Oficina Nacional de Infraestructura Electoral. Dirección de Metodología y Análisis Electoral. Dirección de Geografía y Cartografía Electoral.

L.O.P.R.E. Artículos 13,14,15 y 19



PODER ELECTORAL  
JUNTA NACIONAL ELECTORAL  
OFICINA NACIONAL DE INFRAESTRUCTURA ELECTORAL

**ELECCIONES MUNICIPALES 2018**  
**CARGOS A ELEGIR y CIRCUNSCRIPCIONES ELECTORALES**  
**CONCEJALAS y CONCEJALES**  
**ESTADO TÁCHIRA**


**MUNICIPIO JUNÍN**

Total Concejalas o Concejales a Elegir = **7**  
Concejalas o Concejales Nominales a Elegir = **5**  
Concejalas o Concejales Representación Indígena a Elegir = **0**  
Concejalas o Concejales Listas a Elegir = **2**  
Población General INE (al 31/12/2018) = **92.355**  
Índice Poblacional = **18.471**

N° Circunscripción	Código Geográfico	Parroquias	Promedio Concejalas o Concejales por Habitantes	Total Concejalas o Concejales a Elegir	Población General (INE) al 31/12/2018
<b>1</b>	18-06-01	C.M. RUBIO	<b>5,00</b>	<b>5</b>	80.338
	18-06-02	BRAMÓN			7.250
	18-06-03	LA PETROLEA			2.913
	18-06-04	QUINIMARI			1.854
					<b>92.355</b>
<b>Total</b>			<b>5</b>	<b>5</b>	<b>92.355</b>

Elaborado por: Oficina Nacional de Infraestructura Electoral. Dirección de Metodología y Análisis Electoral. Dirección de Geografía y Cartografía Electoral.

L.O.PR.E. Artículos 13,14,15 y 19



PODER ELECTORAL  
JUNTA NACIONAL ELECTORAL  
OFICINA NACIONAL DE INFRAESTRUCTURA ELECTORAL

**ELECCIONES MUNICIPALES 2018**  
**CARGOS A ELEGIR y CIRCUNSCRIPCIONES ELECTORALES**  
**CONCEJALAS y CONCEJALES**  
**ESTADO TÁCHIRA**


**MUNICIPIO LOBATERA**

Total Concejalas o Concejales a Elegir = 5  
Concejales o Concejales Nominales a Elegir = 3  
Concejales o Concejales Representación Indígena a Elegir = 0  
Concejales o Concejales Listas a Elegir = 2  
Población General INE (al 31/12/2018) = 14.511  
Índice Poblacional = 4.837

N° Circunscripción	Código Geográfico	Parroquias	Promedio Concejalas o Concejales por Habitantes	Total Concejalas o Concejales a Elegir	Población General (INE) al 31/12/2018
1	18-07-01	C.M. LOBATERA	1,52	2	7.373
					7.373
2	18-07-02	CONSTITUCIÓN	1,48	1	7.138
					7.138
<b>Total</b>			<b>3</b>	<b>3</b>	<b>14.511</b>

Elaborado por: Oficina Nacional de Infraestructura Electoral. Dirección de Metodología y Análisis Electoral. Dirección de Geografía y Cartografía Electoral.

L.O.PR.E. Artículos 13,14,15 y 19



PODER ELECTORAL  
 JUNTA NACIONAL ELECTORAL  
 OFICINA NACIONAL DE INFRAESTRUCTURA ELECTORAL

ELECCIONES MUNICIPALES 2018  
 CARGOS A ELEGIR y CIRCUNSCRIPCIONES ELECTORALES  
 CONCEJALAS y CONCEJALES  
 ESTADO TÁCHIRA

MUNICIPIO SAN CRISTÓBAL

Total Concejales o Concejales a Elegir = 9  
 Concejales o Concejales Nominales a Elegir = 7  
 Concejales o Concejales Representación Indígena a Elegir = 0  
 Concejales o Concejales Listas a Elegir = 2  
 Población General INE (al 31/12/2018) = 287.881  
 Índice Poblacional = 41.126

N° Circunscripción	Código Geográfico	Parroquias	Promedio Concejales o Concejales por Habitantes	Total Concejales o Concejales a Elegir	Población General (INE) al 31/12/2018
1	18-08-01	LA CONCORDIA	2,62	3	106.484
	18-08-05	DR. FRANCISCO ROMERO LOBO			1.424
					<b>107.908</b>
2	18-08-03	SAN JUAN BAUTISTA	3,02	3	99.454
	18-08-04	SAN SEBASTIÁN			24.599
					<b>124.053</b>
3	18-08-02	PEDRO MARÍA MORANTES	1,36	1	55.920
					<b>55.920</b>
<b>Total</b>			<b>7</b>	<b>7</b>	<b>287.881</b>

Elaborado por: Oficina Nacional de Infraestructura Electoral. Dirección de Metodología y Análisis Electoral. Dirección de Geografía y Cartografía Electoral.

L.O.PR.E. Artículos 13,14,15 y 19





PODER ELECTORAL  
 JUNTA NACIONAL ELECTORAL  
 OFICINA NACIONAL DE INFRAESTRUCTURA ELECTORAL

ELECCIONES MUNICIPALES 2018  
 CARGOS A ELEGIR y CIRCUNSCRIPCIONES ELECTORALES  
 CONCEJALAS y CONCEJALES  
 ESTADO TÁCHIRA

MUNICIPIO URIBANTE

Total Concejalas o Concejales a Elegir = 7  
 Concejalas o Concejales Nominales a Elegir = 5  
 Concejalas o Concejales Representación Indígena a Elegir = 0  
 Concejalas o Concejales Listas a Elegir = 2  
 Población General INE (al 31/12/2018) = 22.120  
 Índice Poblacional = 4.424

N° Circunscripción	Código Geográfico	Parroquias	Promedio Concejalas o Concejales por Habitantes	Total Concejalas o Concejales a Elegir	Población General (INE) al 31/12/2018
1	18-09-01	C.M. PREGONERO	3,57	4	13.387
	18-09-04	JUAN PABLO PEÑALOZA			2.426
					<b>15.813</b>
2	18-09-02	CÁRDENAS	1,43	1	3.507
	18-09-03	POTOSI			2.800
					<b>6.307</b>
<b>Total</b>			<b>5</b>	<b>5</b>	<b>22.120</b>

Elaborado por: Oficina Nacional de Infraestructura Electoral. Dirección de Metodología y Análisis Electoral. Dirección de Geografía y Cartografía Electoral.

L.O.PR.E. Artículos 13,14,15 y 19



PODER ELECTORAL  
JUNTA NACIONAL ELECTORAL  
OFICINA NACIONAL DE INFRAESTRUCTURA ELECTORAL

**ELECCIONES MUNICIPALES 2018**  
**CARGOS A ELEGIR y CIRCUNSCRIPCIONES ELECTORALES**  
**CONCEJALAS y CONCEJALES**  
**ESTADO TÁCHIRA**

**MUNICIPIO CÓRDOBA**

Total Concejalas o Concejales a Elegir = 7  
Concejales o Concejales Nominales a Elegir = 5  
Concejales o Concejales Representación Indígena a Elegir = 0  
Concejales o Concejales Listas a Elegir = 2  
Población General INE (al 31/12/2018) = 35.582  
Índice Poblacional = 7.116

N° Circunscripción	Código Geográfico	Parroquias	Promedio Concejalas o Concejales por Habitantes	Total Concejalas o Concejales a Elegir	Población General (INE) al 31/12/2018
1	18-10-01	C.M. SANTA ANA DEL TÁCHIRA	5,00	5	35.582
			<b>Total</b>	<b>5</b>	<b>35.582</b>

Elaborado por: Oficina Nacional de Infraestructura Electoral. Dirección de Metodología y Análisis Electoral. Dirección de Geografía y Cartografía Electoral.

L.O.PR.E. Artículos 13,14,15 y 19



PODER ELECTORAL  
JUNTA NACIONAL ELECTORAL  
OFICINA NACIONAL DE INFRAESTRUCTURA ELECTORAL

**ELECCIONES MUNICIPALES 2018**  
**CARGOS A ELEGIR y CIRCUNSCRIPCIONES ELECTORALES**  
**CONCEJALAS y CONCEJALES**  
**ESTADO TÁCHIRA**


**MUNICIPIO GARCÍA DE HEVIA**

Total Concejalas o Concejales a Elegir = **7**  
Concejales o Concejales Nominales a Elegir = **5**  
Concejales o Concejales Representación Indígena a Elegir = **0**  
Concejales o Concejales Listas a Elegir = **2**  
Población General INE (al 31/12/2018) = **54.483**  
Índice Poblacional = **10.897**

N° Circunscripción	Código Geográfico	Parroquias	Promedio Concejalas o Concejales por Habitantes	Total Concejalas o Concejales a Elegir	Población General (INE) al 31/12/2018
<b>1</b>	18-11-01	C.M. LA FRÍA	<b>4,19</b>	<b>4</b>	45.609
					<b>45.609</b>
<b>2</b>	18-11-02	BOCA DE GRITA	<b>0,81</b>	<b>1</b>	2.572
	18-11-03	JOSÉ ANTONIO PÁEZ			6.302
					<b>8.874</b>
<b>Total</b>			<b>5</b>	<b>5</b>	<b>54.483</b>

Elaborado por: Oficina Nacional de Infraestructura Electoral. Dirección de Metodología y Análisis Electoral. Dirección de Geografía y Cartografía Electoral.

L.O.PR.E. Artículos 13,14,15 y 19



PODER ELECTORAL  
JUNTA NACIONAL ELECTORAL  
OFICINA NACIONAL DE INFRAESTRUCTURA ELECTORAL

**ELECCIONES MUNICIPALES 2018**  
**CARGOS A ELEGIR y CIRCUNSCRIPCIONES ELECTORALES**  
**CONCEJALAS y CONCEJALES**  
**ESTADO TÁCHIRA**

**MUNICIPIO GUÁSIMOS**

Total Concejalas o Concejales a Elegir = 7  
Concejales o Concejales Nominales a Elegir = 5  
Concejales o Concejales Representación Indígena a Elegir = 0  
Concejales o Concejales Listas a Elegir = 2  
Población General INE (al 31/12/2018) = 47.906  
Índice Poblacional = 9.581

N° Circunscripción	Código Geográfico	Parroquias	Promedio Concejalas o Concejales por Habitantes	Total Concejalas o Concejales a Elegir	Población General (INE) al 31/12/2018
1	18-12-01	C.M. PALMIRA	5,00	5	47.906
					47.906
<b>Total</b>			<b>5</b>	<b>5</b>	<b>47.906</b>

Elaborado por: Oficina Nacional de Infraestructura Electoral. Dirección de Metodología y Análisis Electoral. Dirección de Geografía y Cartografía Electoral.

L.O.PR.E. Artículos 13,14,15 y 19



PODER ELECTORAL  
JUNTA NACIONAL ELECTORAL  
OFICINA NACIONAL DE INFRAESTRUCTURA ELECTORAL

**ELECCIONES MUNICIPALES 2018**  
**CARGOS A ELEGIR y CIRCUNSCRIPCIONES ELECTORALES**  
**CONCEJALAS y CONCEJALES**  
**ESTADO TÁCHIRA**

**MUNICIPIO MICHELENA**

Total Concejalas o Concejales a Elegir = **7**  
Concejalas o Concejales Nominales a Elegir = **5**  
Concejalas o Concejales Representación Indígena a Elegir = **0**  
Concejalas o Concejales Listas a Elegir = **2**  
Población General INE (al 31/12/2018) = **20.769**  
Índice Poblacional = **4.154**

N° Circunscripción	Código Geográfico	Parroquias	Promedio Concejalas o Concejales por Habitantes	Total Concejalas o Concejales a Elegir	Población General (INE) al 31/12/2018
<b>1</b>	18-13-01	C.M. MICHELENA	<b>5,00</b>	<b>5</b>	20.769
					<b>20.769</b>
<b>Total</b>			<b>5</b>	<b>5</b>	<b>20.769</b>

Elaborado por: Oficina Nacional de Infraestructura Electoral. Dirección de Metodología y Análisis Electoral. Dirección de Geografía y Cartografía Electoral.

L.O.PR.E. Artículos 13,14,15 y 19



PODER ELECTORAL  
 JUNTA NACIONAL ELECTORAL  
 OFICINA NACIONAL DE INFRAESTRUCTURA ELECTORAL

ELECCIONES MUNICIPALES 2018  
 CARGOS A ELEGIR y CIRCUNSCRIPCIONES ELECTORALES  
 CONCEJALAS y CONCEJALES  
 ESTADO TÁCHIRA


MUNICIPIO LIBERTADOR

Total Concejalas o Concejales a Elegir =	7
Concejales o Concejales Nominales a Elegir =	5
Concejales o Concejales Representación Indígena a Elegir =	0
Concejales o Concejales Listas a Elegir =	2
Población General INE (al 31/12/2018) =	24.165
Índice Poblacional =	4.833

N° Circunscripción	Código Geográfico	Parroquias	Promedio Concejalas o Concejales por Habitantes	Total Concejalas o Concejales a Elegir	Población General (INE) al 31/12/2018
1	18-14-01	C.M. ABEJALES	1,91	2	9.223
					9.223
2	18-14-02	SAN JOAQUÍN DE NAVAY	0,78	1	3.778
					3.778
3	18-14-03	DORADAS	1,26	1	6.102
					6.102
4	18-14-04	EMETERIO OCHOA	1,05	1	5.062
					5.062
<b>Total</b>			<b>5</b>	<b>5</b>	<b>24.165</b>

Elaborado por: Oficina Nacional de Infraestructura Electoral. Dirección de Metodología y Análisis Electoral. Dirección de Geografía y Cartografía Electoral.

L.O.PR.E. Artículos 13,14,15 y 19



PODER ELECTORAL  
JUNTA NACIONAL ELECTORAL  
OFICINA NACIONAL DE INFRAESTRUCTURA ELECTORAL

**ELECCIONES MUNICIPALES 2018**  
**CARGOS A ELEGIR y CIRCUNSCRIPCIONES ELECTORALES**  
**CONCEJALAS y CONCEJALES**  
**ESTADO TÁCHIRA**


**MUNICIPIO PANAMERICANO**

Total Concejalas o Concejales a Elegir = 7  
Concejalas o Concejales Nominales a Elegir = 5  
Concejalas o Concejales Representación Indígena a Elegir = 0  
Concejalas o Concejales Listas a Elegir = 2  
Población General INE (al 31/12/2018) = 34.315  
Índice Poblacional = 6.863

N° Circunscripción	Código Geográfico	Parroquias	Promedio Concejalas o Concejales por Habitantes	Total Concejalas o Concejales a Elegir	Población General (INE) al 31/12/2018
1	18-15-01	C.M. COLONCITO	3,76	4	25.800
					<b>25.800</b>
2	18-15-02	LA PALMITA	1,24	1	8.515
					<b>8.515</b>
<b>Total</b>			<b>5</b>	<b>5</b>	<b>34.315</b>

Elaborado por: Oficina Nacional de Infraestructura Electoral. Dirección de Metodología y Análisis Electoral. Dirección de Geografía y Cartografía Electoral.

L.O.PR.E. Artículos 13,14,15 y 19



PODER ELECTORAL  
JUNTA NACIONAL ELECTORAL  
OFICINA NACIONAL DE INFRAESTRUCTURA ELECTORAL

**ELECCIONES MUNICIPALES 2018**  
**CARGOS A ELEGIR y CIRCUNSCRIPCIONES ELECTORALES**  
**CONCEJALAS y CONCEJALES**  
**ESTADO TÁCHIRA**

**MUNICIPIO PEDRO MARIA UREÑA**

Total Concejalas o Concejales a Elegir = 7  
Concejalas o Concejales Nominales a Elegir = 5  
Concejalas o Concejales Representación Indígena a Elegir = 0  
Concejalas o Concejales Listas a Elegir = 2  
Población General INE (al 31/12/2018) = 56.896  
Índice Poblacional = 11.379

N° Circunscripción	Código Geográfico	Parroquias	Promedio Concejalas o Concejales por Habitantes	Total Concejalas o Concejales a Elegir	Población General (INE) al 31/12/2018
1	18-16-01	C.M. UREÑA	4,01	4	45.629
					<b>45.629</b>
2	18-16-02	NUEVA ARCADIA	0,99	1	11.267
					<b>11.267</b>
<b>Total</b>			<b>5</b>	<b>5</b>	<b>56.896</b>

Elaborado por: Oficina Nacional de Infraestructura Electoral. Dirección de Metodología y Análisis Electoral. Dirección de Geografía y Cartografía Electoral.

L.O.PR.E. Artículos 13,14,15 y 19





PODER ELECTORAL  
 JUNTA NACIONAL ELECTORAL  
 OFICINA NACIONAL DE INFRAESTRUCTURA ELECTORAL

ELECCIONES MUNICIPALES 2018  
 CARGOS A ELEGIR y CIRCUNSCRIPCIONES ELECTORALES  
 CONCEJALAS y CONCEJALES  
 ESTADO TÁCHIRA

MUNICIPIO SUCRE

Total Concejalas o Concejales a Elegir = 5  
 Concejalas o Concejales Nominales a Elegir = 3  
 Concejalas o Concejales Representación Indígena a Elegir = 0  
 Concejalas o Concejales Listas a Elegir = 2  
 Población General INE (al 31/12/2018) = 8.285  
 Índice Poblacional = 2.762

N° Circunscripción	Código Geográfico	Parroquias	Promedio Concejalas o Concejales por Habitantes	Total Concejalas o Concejales a Elegir	Población General (INE) al 31/12/2018
1	18-17-01	C.M. QUENIQUEA	2,02	2	5.114
	18-17-03	ELEAZAR LÓPEZ CONTRERAS			461
					5.575
2	18-17-02	SAN PABLO	0,98	1	2.710
					2.710
<b>Total</b>			<b>3</b>	<b>3</b>	<b>8.285</b>



PODER ELECTORAL  
JUNTA NACIONAL ELECTORAL  
OFICINA NACIONAL DE INFRAESTRUCTURA ELECTORAL

**ELECCIONES MUNICIPALES 2018**  
**CARGOS A ELEGIR y CIRCUNSCRIPCIONES ELECTORALES**  
**CONCEJALAS y CONCEJALES**  
**ESTADO TÁCHIRA**

**MUNICIPIO ANDRÉS BELLO**

Total Concejalas o Concejales a Elegir = 7  
Concejalas o Concejales Nominales a Elegir = 5  
Concejalas o Concejales Representación Indígena a Elegir = 0  
Concejalas o Concejales Listas a Elegir = 2  
Población General INE (al 31/12/2018) = 22.123  
Índice Poblacional = 4.425

N° Circunscripción	Código Geográfico	Parroquias	Promedio Concejalas o Concejales por Habitantes	Total Concejalas o Concejales a Elegir	Población General (INE) al 31/12/2018
1	18-18-01	C.M. CORDERO	5,00	5	22.123
<b>Total</b>			<b>5</b>	<b>5</b>	<b>22.123</b>

Elaborado por: Oficina Nacional de Infraestructura Electoral. Dirección de Metodología y Análisis Electoral. Dirección de Geografía y Cartografía Electoral.

L.O.PR.E. Artículos 13,14,15 y 19



PODER ELECTORAL  
JUNTA NACIONAL ELECTORAL  
OFICINA NACIONAL DE INFRAESTRUCTURA ELECTORAL

**ELECCIONES MUNICIPALES 2018**  
**CARGOS A ELEGIR y CIRCUNSCRIPCIONES ELECTORALES**  
**CONCEJALAS y CONCEJALES**  
**ESTADO TÁCHIRA**


**MUNICIPIO FERNÁNDEZ FEO**

Total Concejalas o Concejales a Elegir = 7  
Concejalas o Concejales Nominales a Elegir = 5  
Concejalas o Concejales Representación Indígena a Elegir = 0  
Concejalas o Concejales Listas a Elegir = 2  
Población General INE (al 31/12/2018) = 49.312  
Índice Poblacional = 9.862

N° Circunscripción	Código Geográfico	Parroquias	Promedio Concejalas o Concejales por Habitantes	Total Concejalas o Concejales a Elegir	Población General (INE) al 31/12/2018
1	18-19-01	C.M. SAN RAFAEL DEL PIÑAL	2,08	2	20.527
					20.527
2	18-19-03	ALBERTO ADRIANI	1,94	2	19.164
					19.164
3	18-19-02	SANTO DOMINGO	0,98	1	9.621
					9.621
<b>Total</b>			<b>5</b>	<b>5</b>	<b>49.312</b>

Elaborado por: Oficina Nacional de Infraestructura Electoral. Dirección de Metodología y Análisis Electoral. Dirección de Geografía y Cartografía Electoral.

L.O.PR.E. Artículos 13,14,15 y 19



PODER ELECTORAL  
JUNTA NACIONAL ELECTORAL  
OFICINA NACIONAL DE INFRAESTRUCTURA ELECTORAL

**ELECCIONES MUNICIPALES 2018**  
**CARGOS A ELEGIR y CIRCUNSCRIPCIONES ELECTORALES**  
**CONCEJALAS y CONCEJALES**  
**ESTADO TÁCHIRA**

**MUNICIPIO CAPACHO VIEJO**

Total Concejalas o Concejales a Elegir = 7  
Concejalas o Concejales Nominales a Elegir = 5  
Concejalas o Concejales Representación Indígena a Elegir = 0  
Concejalas o Concejales Listas a Elegir = 2  
Población General INE (al 31/12/2018) = 29.645  
Índice Poblacional = 5.929

N° Circunscripción	Código Geográfico	Parroquias	Promedio Concejalas o Concejales por Habitantes	Total Concejalas o Concejales a Elegir	Población General (INE) al 31/12/2018
1	18-20-01	C.M. CAPACHO VIEJO	3,18	3	14.806
	18-20-02	CIPRIANO CASTRO			4.050
					<b>18.856</b>
2	18-20-03	MANUEL FELIPE RUGELES	1,82	2	10.789
					10.789
					<b>10.789</b>
<b>Total</b>			<b>5</b>	<b>5</b>	<b>29.645</b>

Elaborado por: Oficina Nacional de Infraestructura Electoral. Dirección de Metodología y Análisis Electoral. Dirección de Geografía y Cartografía Electoral.

L.O.PR.E. Artículos 13,14,15 y 19



PODER ELECTORAL  
JUNTA NACIONAL ELECTORAL  
OFICINA NACIONAL DE INFRAESTRUCTURA ELECTORAL

**ELECCIONES MUNICIPALES 2018**  
**CARGOS A ELEGIR y CIRCUNSCRIPCIONES ELECTORALES**  
**CONCEJALAS y CONCEJALES**  
**ESTADO TÁCHIRA**

**MUNICIPIO SAMUEL DARÍO MALDONADO**

Total Concejalas o Concejales a Elegir = 7  
Concejalas o Concejales Nominales a Elegir = 5  
Concejalas o Concejales Representación Indígena a Elegir = 0  
Concejalas o Concejales Listas a Elegir = 2  
Población General INE (al 31/12/2018) = 20.121  
Índice Poblacional = 4.024

N° Circunscripción	Código Geográfico	Parroquias	Promedio Concejalas o Concejales por Habitantes	Total Concejalas o Concejales a Elegir	Población General (INE) al 31/12/2018
1	18-21-01	C.M. LA TENDIDA	2,82	3	11.361
					<b>11.361</b>
2	18-21-02	BOCONÓ	1,11	1	4.463
					<b>4.463</b>
3	18-21-03	HERNÁNDEZ	1,07	1	4.297
					<b>4.297</b>
<b>Total</b>			<b>5</b>	<b>5</b>	<b>20.121</b>

Elaborado por: Oficina Nacional de Infraestructura Electoral. Dirección de Metodología y Análisis Electoral. Dirección de Geografía y Cartografía Electoral.

L.O.PR.E. Artículos 13,14,15 y 19



PODER ELECTORAL  
JUNTA NACIONAL ELECTORAL  
OFICINA NACIONAL DE INFRAESTRUCTURA ELECTORAL

**ELECCIONES MUNICIPALES 2018**  
**CARGOS A ELEGIR y CIRCUNSCRIPCIONES ELECTORALES**  
**CONCEJALAS y CONCEJALES**  
**ESTADO TÁCHIRA**


**MUNICIPIO SEBORUCO**

Total Concejalas o Concejales a Elegir = 5  
Concejaldas o Concejales Nominales a Elegir = 3  
Concejaldas o Concejales Representación Indígena a Elegir = 0  
Concejaldas o Concejales Listas a Elegir = 2  
Población General INE (al 31/12/2018) = 11.498  
Índice Poblacional = 3.833

N° Circunscripción	Código Geográfico	Parroquias	Promedio Concejalas o Concejales por Habitantes	Total Concejalas o Concejales a Elegir	Población General (INE) al 31/12/2018
1	18-22-01	C.M. SEBORUCO	3,00	3	11.498
<b>Total</b>			<b>3</b>	<b>3</b>	<b>11.498</b>

Elaborado por: Oficina Nacional de Infraestructura Electoral. Dirección de Metodología y Análisis Electoral. Dirección de Geografía y Cartografía Electoral.

L.O.PR.E. Artículos 13,14,15 y 19



PODER ELECTORAL  
JUNTA NACIONAL ELECTORAL  
OFICINA NACIONAL DE INFRAESTRUCTURA ELECTORAL

**ELECCIONES MUNICIPALES 2018**  
**CARGOS A ELEGIR y CIRCUNSCRIPCIONES ELECTORALES**  
**CONCEJALAS y CONCEJALES**  
**ESTADO TÁCHIRA**


**MUNICIPIO ANTONIO RÓMULO COSTA**

Total Concejalas o Concejales a Elegir = 5  
Concejales o Concejales Nominales a Elegir = 3  
Concejales o Concejales Representación Indígena a Elegir = 0  
Concejales o Concejales Listas a Elegir = 2  
Población General INE (al 31/12/2018) = 11.632  
Índice Poblacional = 3.877

N° Circunscripción	Código Geográfico	Parroquias	Promedio Concejalas o Concejales por Habitantes	Total Concejalas o Concejales a Elegir	Población General (INE) al 31/12/2018
1	18-23-01	C.M. LAS MESAS	3,00	3	11.632
					11.632
<b>Total</b>			<b>3</b>	<b>3</b>	<b>11.632</b>

Elaborado por: Oficina Nacional de Infraestructura Electoral. Dirección de Metodología y Análisis Electoral. Dirección de Geografía y Cartografía Electoral.

L.O.PR.E. Artículos 13,14,15 y 19



PODER ELECTORAL  
JUNTA NACIONAL ELECTORAL  
OFICINA NACIONAL DE INFRAESTRUCTURA ELECTORAL

**ELECCIONES MUNICIPALES 2018**  
**CARGOS A ELEGIR y CIRCUNSCRIPCIONES ELECTORALES**  
**CONCEJALAS y CONCEJALES**  
**ESTADO TÁCHIRA**

**MUNICIPIO FRANCISCO DE MIRANDA**

Total Concejales o Concejales a Elegir = 5  
Concejales o Concejales Nominales a Elegir = 3  
Concejales o Concejales Representación Indígena a Elegir = 0  
Concejales o Concejales Listas a Elegir = 2  
Población General INE (al 31/12/2018) = 4.503  
Índice Poblacional = 1.501

N° Circunscripción	Código Geográfico	Parroquias	Promedio Concejales o Concejales por Habitantes	Total Concejales o Concejales a Elegir	Población General (INE) al 31/12/2018
1	18-24-01	C.M. SAN JOSÉ DE BOLÍVAR	3,00	3	4.503
					4.503
<b>Total</b>			<b>3</b>	<b>3</b>	<b>4.503</b>

Elaborado por: Oficina Nacional de Infraestructura Electoral. Dirección de Metodología y Análisis Electoral. Dirección de Geografía y Cartografía Electoral.

L.O.PR.E. Artículos 13,14,15 y 19





PODER ELECTORAL  
JUNTA NACIONAL ELECTORAL  
OFICINA NACIONAL DE INFRAESTRUCTURA ELECTORAL

**ELECCIONES MUNICIPALES 2018**  
**CARGOS A ELEGIR y CIRCUNSCRIPCIONES ELECTORALES**  
**CONCEJALAS y CONCEJALES**  
**ESTADO TÁCHIRA**

**MUNICIPIO JOSÉ MARÍA VARGAS**

Total Concejalas o Concejales a Elegir = 5  
Concejales o Concejales Nominales a Elegir = 3  
Concejales o Concejales Representación Indígena a Elegir = 0  
Concejales o Concejales Listas a Elegir = 2  
Población General INE (al 31/12/2018) = 11.412  
Índice Poblacional = 3.804

N° Circunscripción	Código Geográfico	Parroquias	Promedio Concejalas o Concejales por Habitantes	Total Concejalas o Concejales a Elegir	Población General (INE) al 31/12/2018
1	18-25-01	C.M. EL COBRE	3,00	3	11.412
					11.412
<b>Total</b>			<b>3</b>	<b>3</b>	<b>11.412</b>

Elaborado por: Oficina Nacional de Infraestructura Electoral. Dirección de Metodología y Análisis Electoral. Dirección de Geografía y Cartografía Electoral.

L.O.PR.E. Artículos 13,14,15 y 19



PODER ELECTORAL  
JUNTA NACIONAL ELECTORAL  
OFICINA NACIONAL DE INFRAESTRUCTURA ELECTORAL

**ELECCIONES MUNICIPALES 2018**  
**CARGOS A ELEGIR y CIRCUNSCRIPCIONES ELECTORALES**  
**CONCEJALAS y CONCEJALES**  
**ESTADO TÁCHIRA**

**MUNICIPIO RAFAEL URDANETA**

Total Concejalas o Concejales a Elegir = 5  
Concejales o Concejales Nominales a Elegir = 3  
Concejales o Concejales Representación Indígena a Elegir = 0  
Concejales o Concejales Listas a Elegir = 2  
Población General INE (al 31/12/2018) = 6.550  
Índice Poblacional = 2.183

N° Circunscripción	Código Geográfico	Parroquias	Promedio Concejalas o Concejales por Habitantes	Total Concejalas o Concejales a Elegir	Población General (INE) al 31/12/2018
1	18-26-01	C.M. DELICIAS	3,00	3	6.550
					6.550
<b>Total</b>			<b>3</b>	<b>3</b>	<b>6.550</b>

Elaborado por: Oficina Nacional de Infraestructura Electoral. Dirección de Metodología y Análisis Electoral. Dirección de Geografía y Cartografía Electoral.

L.O.PR.E. Artículos 13,14,15 y 19



PODER ELECTORAL  
JUNTA NACIONAL ELECTORAL  
OFICINA NACIONAL DE INFRAESTRUCTURA ELECTORAL

**ELECCIONES MUNICIPALES 2018**  
**CARGOS A ELEGIR y CIRCUNSCRIPCIONES ELECTORALES**  
**CONCEJALAS y CONCEJALES**  
**ESTADO TÁCHIRA**

**MUNICIPIO SIMÓN RODRÍGUEZ**

Total Concejalas o Concejales a Elegir = 5  
Concejales o Concejales Nominales a Elegir = 3  
Concejales o Concejales Representación Indígena a Elegir = 0  
Concejales o Concejales Listas a Elegir = 2  
Población General INE (al 31/12/2018) = 2.703  
Índice Poblacional = 901

N° Circunscripción	Código Geográfico	Parroquias	Promedio Concejalas o Concejales por Habitantes	Total Concejalas o Concejales a Elegir	Población General (INE) al 31/12/2018
1	18-27-01	C.M. SAN SIMÓN	3,00	3	2.703
					2.703
<b>Total</b>			<b>3</b>	<b>3</b>	<b>2.703</b>

Elaborado por: Oficina Nacional de Infraestructura Electoral. Dirección de Metodología y Análisis Electoral. Dirección de Geografía y Cartografía Electoral.

L.O.PR.E. Artículos 13,14,15 y 19



PODER ELECTORAL  
JUNTA NACIONAL ELECTORAL  
OFICINA NACIONAL DE INFRAESTRUCTURA ELECTORAL

**ELECCIONES MUNICIPALES 2018**  
**CARGOS A ELEGIR y CIRCUNSCRIPCIONES ELECTORALES**  
**CONCEJALAS y CONCEJALES**  
**ESTADO TÁCHIRA**

**MUNICIPIO TORBES**

Total Concejalas o Concejales a Elegir = 7  
Concejalas o Concejales Nominales a Elegir = 5  
Concejalas o Concejales Representación Indígena a Elegir = 0  
Concejalas o Concejales Listas a Elegir = 2  
Población General INE (al 31/12/2018) = 54.601  
Índice Poblacional = 10.920

N° Circunscripción	Código Geográfico	Parroquias	Promedio Concejalas o Concejales por Habitantes	Total Concejalas o Concejales a Elegir	Población General (INE) al 31/12/2018
1	18-28-01	C.M. SAN JOSECITO	5,00	5	54.601
					54.601
<b>Total</b>			<b>5</b>	<b>5</b>	<b>54.601</b>

Elaborado por: Oficina Nacional de Infraestructura Electoral. Dirección de Metodología y Análisis Electoral. Dirección de Geografía y Cartografía Electoral.

L.O.PR.E. Artículos 13,14,15 y 19



PODER ELECTORAL  
JUNTA NACIONAL ELECTORAL  
OFICINA NACIONAL DE INFRAESTRUCTURA ELECTORAL

**ELECCIONES MUNICIPALES 2018**  
**CARGOS A ELEGIR y CIRCUNSCRIPCIONES ELECTORALES**  
**CONCEJALAS y CONCEJALES**  
**ESTADO TÁCHIRA**

**MUNICIPIO SAN JUDAS TADEO**

Total Concejalas o Concejales a Elegir = 5  
Concejales o Concejales Nominales a Elegir = 3  
Concejales o Concejales Representación Indígena a Elegir = 0  
Concejales o Concejales Listas a Elegir = 2  
Población General INE (al 31/12/2018) = 8.391  
Índice Poblacional = 2.797

N° Circunscripción	Código Geográfico	Parroquias	Promedio Concejalas o Concejales por Habitantes	Total Concejalas o Concejales a Elegir	Población General (INE) al 31/12/2018
1	18-29-01	C.M. UMUQUENA	3,00	3	8.391
			<b>Total</b>	<b>3</b>	<b>8.391</b>

Elaborado por: Oficina Nacional de Infraestructura Electoral. Dirección de Metodología y Análisis Electoral. Dirección de Geografía y Cartografía Electoral.

L.O.PR.E. Artículos 13,14,15 y 19