



PODER ELECTORAL

JUNTA NACIONAL ELECTORAL

OFICINA NACIONAL DE INFRAESTRUCTURA ELECTORAL

**ELECCIONES CONCEJOS MUNICIPALES 2018
CARGOS A ELEGIR y CIRCUNSCRIPCIONES ELECTORALES
CONCEJALAS y CONCEJALES
ESTADO BOLÍVAR
MUNICIPIO CARONÍ**

Total Concejalas o Concejales a Elegir = **13**
 Concejalas o Concejales Nominales a Elegir = **9**
 Concejalas o Concejales Representación Indígena a Elegir = **1**
 Concejalas o Concejales Listas a Elegir = **3**
 Población General INE (al 31/12/2018) = **893.325**
 Índice Poblacional = **99.258**

N° Circunscripción	Código Geográfico	Parroquias	Promedio Concejalas o Concejales por Habitantes	Total Concejalas o Concejales a Elegir	Población General (INE) al 31/12/2018
1	06-01-06	CACHAMAY	0,54	1	53.236
					53.236
2	06-01-05	DALLA COSTA	0,87	1	86.772
					86.772
3	06-01-02 06-01-11	ONCE DE ABRIL 5 DE JULIO	1,11	1	107.735
					2.869
					110.604
4	06-01-08 06-01-07	UNARE UNIVERSIDAD	2,97	3	229.081
					65.807
					294.888
5	06-01-04	CHIRICA	1,20	1	118.688
					118.688
6	06-01-03 06-01-10 06-01-09	VISTA AL SOL POZO VERDE YOCOIMA	1,42	1	103.481
					28.173
					9.192
					140.846
7	06-01-01	SIMÓN BOLÍVAR	0,89	1	88.291
					88.291
Total			9	9	893.325

Elaborado por: Oficina Nacional de Infraestructura Electoral. Dirección de Metodología y Análisis Electoral. Dirección de Geografía y Cartografía Electoral.
L.O.PR.E. Artículos 13,14,15 y 19

NOTA: Circunscripciones Electorales "Elecciones Municipales 2018" Aprobadas en sesión del Directorio C.N.E celebrada el día 02/08/2018, punto 2.17 de la Agenda Ordinaria.

NOTA: Artículo No. 184 L.O.PR.E., Representación o Vocería Indígena a los Concejos Municipales, población superior o igual a trescientos (300) Indígenas.
Municipio CARONÍ, Población Indígena 1.478. Censo 2011 I.N.E.

NOTA: Artículo No. 185 L.O.PR.E., Representación o Vocería Indígena a los Concejos Municipales, se establece como Circunscripciones Electorales a los estados: Amazonas, Anzoátegui, Apure, Bolívar, Delta Amacuro, Monagas, Sucre y Zulia.

Elecciones Concejos Municipales 2018

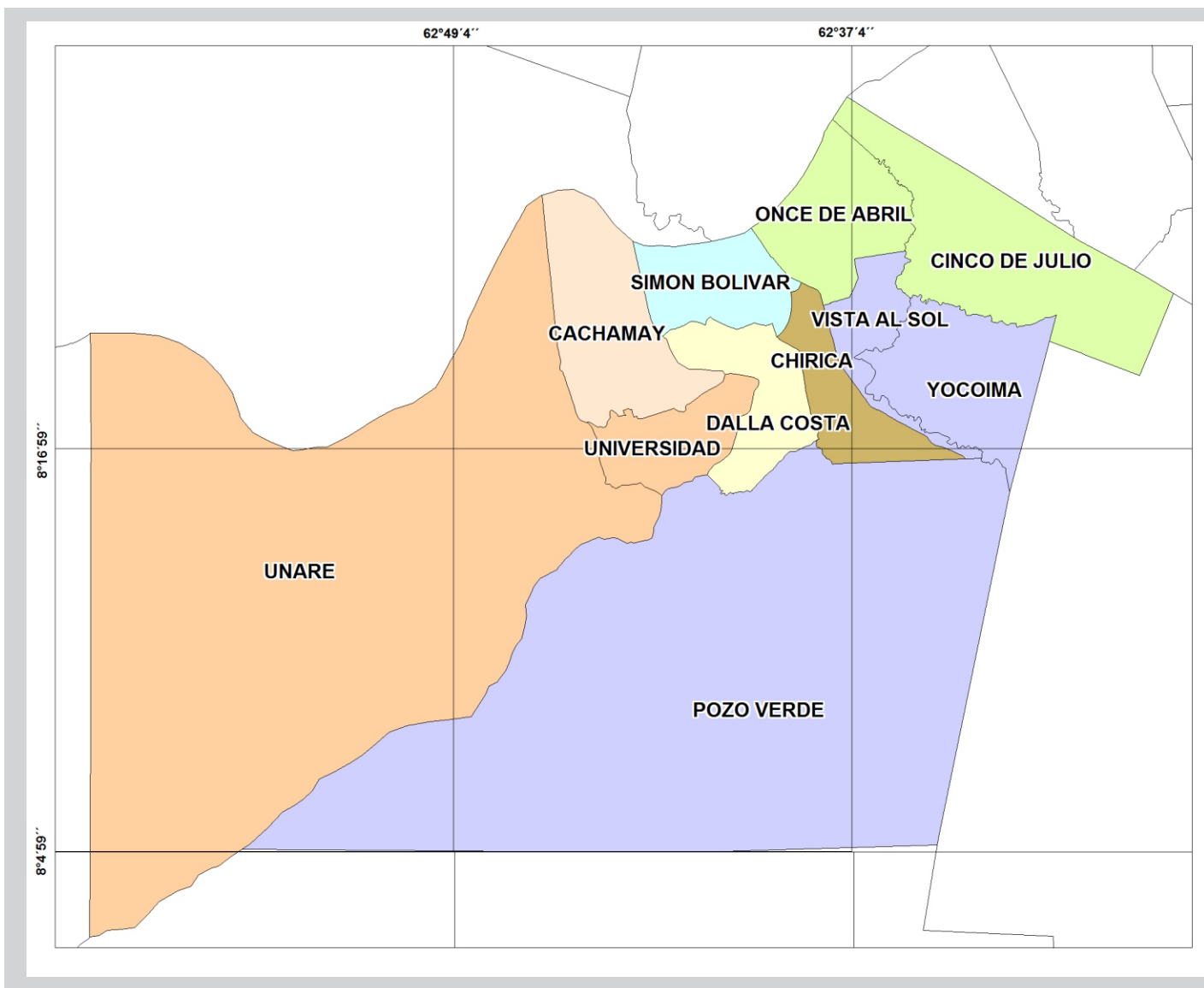
Circunscripciones Electorales

Concejales o Concejales




PODER ELECTORAL
Junta Nacional Electoral
Oficina Nacional de
Infraestructura Electoral

Estado Bolívar - Municipio Caroní



Circunscripciones Electorales



Fuente Temática: CNE, 2018

Dirección de Geografía y
Cartografía Electoral

Base Cartográfica: I.G.V.S.B
Mapa Político de Venezuela
2005, Escala 1: 2.000.000
Datum: WGS 84

Escala 1: 175.000



PODER ELECTORAL

JUNTA NACIONAL ELECTORAL

OFICINA NACIONAL DE INFRAESTRUCTURA ELECTORAL

ELECCIONES CONCEJOS MUNICIPALES 2018
CARGOS A ELEGIR y CIRCUNSCRIPCIONES ELECTORALES
CONCEJALAS y CONCEJALES
ESTADO BOLÍVAR
MUNICIPIO CEDEÑO

Total Concejalas o Concejales a Elegir = **7**
 Concejalas o Concejales Nominales a Elegir = **4**
 Concejalas o Concejales Representación Indígena a Elegir = **1**
 Concejalas o Concejales Listas a Elegir = **2**
 Población General INE (al 31/12/2018) = **98.090**
 Índice Poblacional = **24.523**

N° Circunscripción	Código Geográfico	Parroquias	Promedio Concejalas o Concejales por Habitantes	Total Concejalas o Concejales a Elegir	Población General (INE) al 31/12/2018
1	06-02-01	C.M. CAICARA DEL ORINOCO	2,47	2	60.458
					60.458
2	06-02-04	LA URBANA	0,95	1	5.914
	06-02-06	PIJIGUAOS			17.265
	23.179				
3	06-02-03	ALTAGRACIA	0,59	1	2.510
	06-02-02	ASCENSIÓN FARRERAS			10.538
	06-02-05	GUANIAMO			1.405
	14.453				
Total			4	4	98.090

Elaborado por: Oficina Nacional de Infraestructura Electoral. Dirección de Metodología y Análisis Electoral. Dirección de Geografía y Cartografía Electoral.
 L.O.P.R.E. Artículos 13,14,15 y 19

NOTA: Circunscripciones Electorales "Elecciones Municipales 2018" Aprobadas en sesión del Directorio C.N.E celebrada el día 02/08/2018, punto 2.17 de la Agenda Ordinaria.

NOTA: Artículo No. 184 L.O.P.R.E., Representación o Vocería Indígena a los Concejos Municipales, población superior o igual a trescientos (300) Indígenas.
 Municipio CEDEÑO, Población Indígena 10.731. Censo 2011 I.N.E.

NOTA: Artículo No. 185 L.O.P.R.E., Representación o Vocería Indígena a los Concejos Municipales, se establece como Circunscripciones Electorales a los estados: Amazonas, Anzoátegui, Apure, Bolívar, Delta Amacuro, Monagas, Sucre y Zulia.

Elecciones Concejos Municipales 2018

Circunscripciones Electorales

Concejales o Concejales

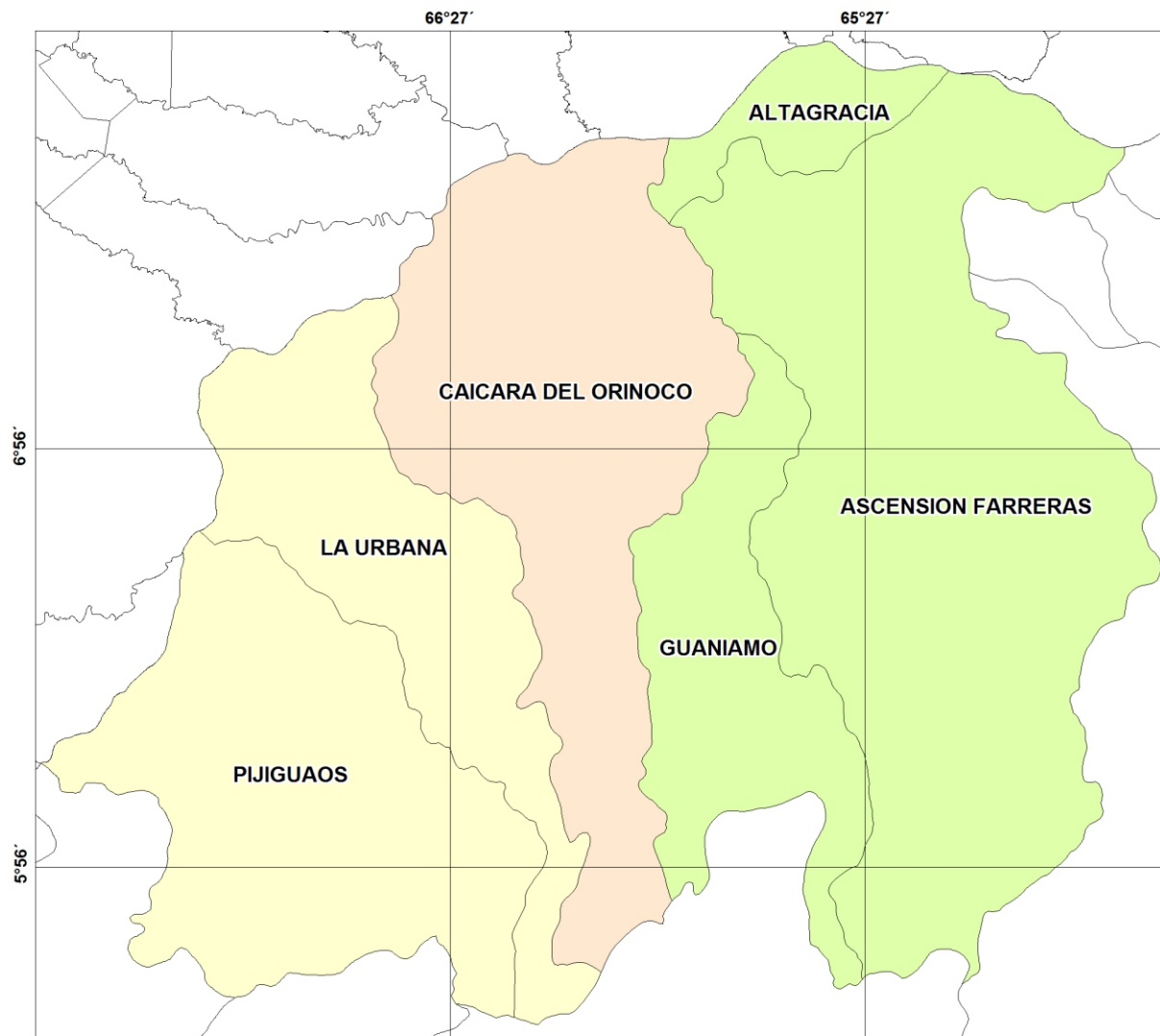
Estado Bolívar - Municipio Cedeño



PODER ELECTORAL
Junta Nacional Electoral
Oficina Nacional de
Infraestructura Electoral

Circunscripciones Electorales

-  1
-  2
-  3



Fuente Temática: CNE, 2018

Dirección de Geografía y
Cartografía Electoral

Base Cartográfica: I.G.V.S.B
Mapa Político de Venezuela
2005, Escala 1: 2.000.000
Datum: WGS 84

Escala 1: 1.800.000



PODER ELECTORAL

JUNTA NACIONAL ELECTORAL

OFICINA NACIONAL DE INFRAESTRUCTURA ELECTORAL

ELECCIONES CONCEJOS MUNICIPALES 2018
CARGOS A ELEGIR y CIRCUNSCRIPCIONES ELECTORALES
CONCEJALAS y CONCEJALES
ESTADO BOLÍVAR
MUNICIPIO HERES

Total Concejales o Concejales a Elegir = **11**
 Concejales o Concejales Nominales a Elegir = **7**
 Concejales o Concejales Representación Indígena a Elegir = **1**
 Concejales o Concejales Listas a Elegir = **3**
 Población General INE (al 31/12/2018) = **416.965**
 Índice Poblacional = **59.566**

N° Circunscripción	Código Geográfico	Parroquias	Promedio Concejales o Concejales por Habitantes	Total Concejales o Concejales a Elegir	Población General (INE) al 31/12/2018
1	06-03-02	AGUA SALADA	1,68	2	94.441
	06-03-07	ORINOCO			2.253
	06-03-09	ZEA			3.106
					99.800
2	06-03-06	JOSÉ ANTONIO PÁEZ	1,50	1	40.707
	06-03-05	MARHUANTA			45.668
	06-03-08	PANAPANA			2.963
			89.338		
3	06-03-03	LA SABANITA	1,54	2	91.853
					91.853
4	06-03-01	CATEDRAL	1,10	1	65.607
					65.607
5	06-03-04	VISTA HERMOSA	1,18	1	70.367
					70.367
Total			7	7	416.965

Elaborado por: Oficina Nacional de Infraestructura Electoral. Dirección de Metodología y Análisis Electoral. Dirección de Geografía y Cartografía Electoral.
 L.O.P.R.E. Artículos 13,14,15 y 19

NOTA: Circunscripciones Electorales "Elecciones Municipales 2018" Aprobadas en sesión del Directorio C.N.E celebrada el día 02/08/2018, punto 2.17 de la Agenda Ordinaria.

NOTA: Artículo No. 184 L.O.P.R.E., Representación o Vocería Indígena a los Concejos Municipales, población superior o igual a trescientos (300) Indígenas.
 Municipio HERES, Población Indígena 3.712. Censo 2011 I.N.E.

NOTA: Artículo No. 185 L.O.P.R.E., Representación o Vocería Indígena a los Concejos Municipales, se establece como Circunscripciones Electorales a los estados: Amazonas, Anzoátegui, Apure, Bolívar, Delta Amacuro, Monagas, Sucre y Zulia.

Elecciones Concejos Municipales 2018

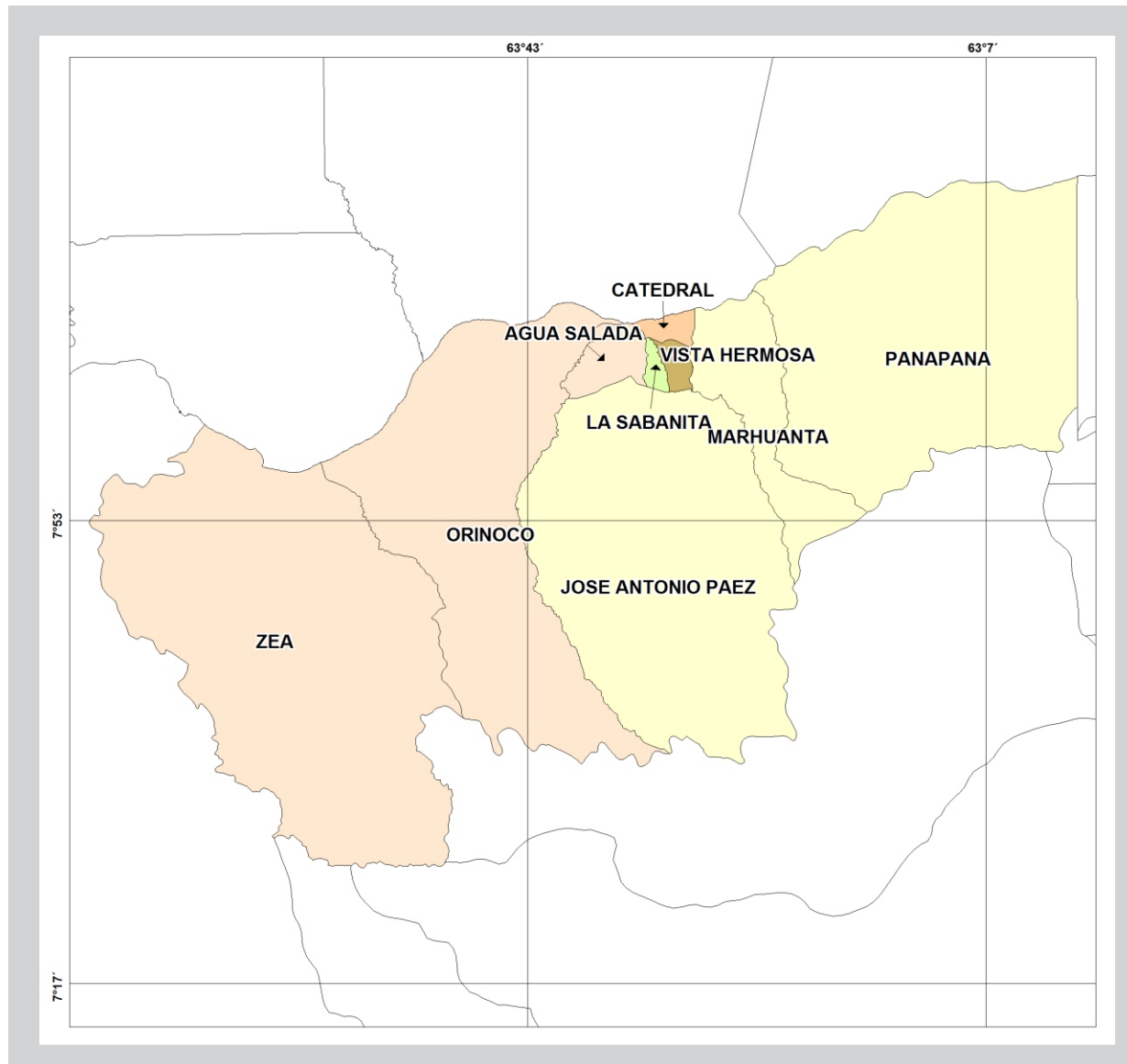
Circunscripciones Electorales

Concejales o Concejales




PODER ELECTORAL
Junta Nacional Electoral
Oficina Nacional de
Infraestructura Electoral

Estado Bolívar - Municipio Heres



Circunscripciones Electorales



Fuente Temática: CNE, 2018

Dirección de Geografía y
Cartografía Electoral

Base Cartográfica: I.G.V.S.B
Mapa Político de Venezuela
2005, Escala 1: 2.000.000
Datum: WGS 84

Escala 1: 850.000



PODER ELECTORAL

JUNTA NACIONAL ELECTORAL

OFICINA NACIONAL DE INFRAESTRUCTURA ELECTORAL

**ELECCIONES CONCEJOS MUNICIPALES 2018
CARGOS A ELEGIR y CIRCUNSCRIPCIONES ELECTORALES
CONCEJALAS y CONCEJALES
ESTADO BOLÍVAR
MUNICIPIO PIAR**

Total Concejales o Concejales a Elegir =	9
Concejales o Concejales Nominales a Elegir =	6
Concejales o Concejales Representación Indígena a Elegir =	1
Concejales o Concejales Listas a Elegir =	2
Población General INE (al 31/12/2018) =	126.329
Índice Poblacional =	21.055

N° Circunscripción	Código Geográfico	Parroquias	Promedio Concejales o Concejales por Habitantes	Total Concejales o Concejales a Elegir	Población General (INE) al 31/12/2018
1	06-04-01	C.M. UPATA	6,00	6	108.013
	06-04-02	ANDRÉS ELOY BLANCO			7.409
	06-04-03	PEDRO COVA			10.907
					126.329
Total			6	6	126.329

Elaborado por: Oficina Nacional de Infraestructura Electoral. Dirección de Metodología y Análisis Electoral. Dirección de Geografía y Cartografía Electoral.

L.O.PR.E. Artículos 13,14,15 y 19

NOTA: Circunscripciones Electorales "Elecciones Municipales 2018" Aprobadas en sesión del Directorio C.N.E celebrada el día 02/08/2018, punto 2.17 de la Agenda Ordinaria.

NOTA: Artículo No. 184 L.O.PR.E., Representación o Vocería Indígena a los Concejos Municipales, población superior o igual a trescientos (300) Indígenas. Municipio PIAR, Población Indígena 706. Censo 2011 I.N.E.

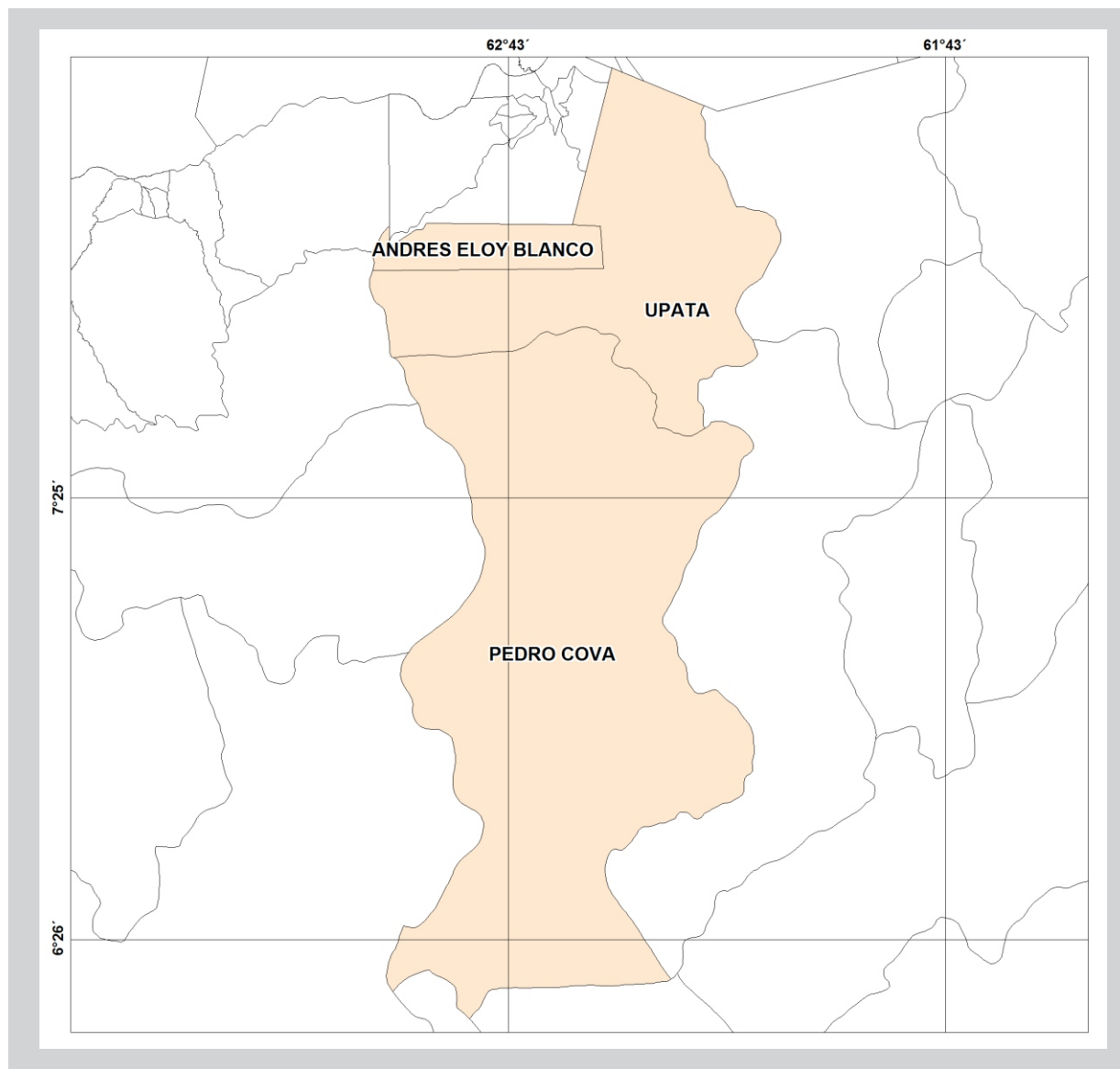
NOTA: Artículo No. 185 L.O.PR.E., Representación o Vocería Indígena a los Concejos Municipales, se establece como Circunscripciones Electorales a los estados: Amazonas, Anzoátegui, Apure, Bolívar, Delta Amacuro, Monagas, Sucre y Zulia.

Elecciones Concejos Municipales 2018

Circunscripciones Electorales

Concejales o Concejales

Estado Bolívar - Municipio Piar



PODER ELECTORAL
Junta Nacional Electoral
Oficina Nacional de
Infraestructura Electoral

Circunscripciones Electorales



Fuente Temática: CNE, 2018

Dirección de Geografía y
Cartografía Electoral

Base Cartográfica: I.G.V.S.B
Mapa Político de Venezuela
2005, Escala 1: 2.000.000
Datum: WGS 84

Escala 1: 850.000



PODER ELECTORAL

JUNTA NACIONAL ELECTORAL

OFICINA NACIONAL DE INFRAESTRUCTURA ELECTORAL

ELECCIONES CONCEJOS MUNICIPALES 2018
CARGOS A ELEGIR y CIRCUNSCRIPCIONES ELECTORALES
CONCEJALAS y CONCEJALES
ESTADO BOLÍVAR
MUNICIPIO ROSCIO

Total Concejales o Concejales a Elegir = 7
 Concejales o Concejales Nominales a Elegir = 5
 Concejales o Concejales Representación Indígena a Elegir = 0
 Concejales o Concejales Listas a Elegir = 2
 Población General INE (al 31/12/2018) = 27.894
 Índice Poblacional = 5.579

N° Circunscripción	Código Geográfico	Parroquias	Promedio Concejales o Concejales por Habitantes	Total Concejales o Concejales a Elegir	Población General (INE) al 31/12/2018
1	06-05-01	C.M. GUASIPATI	5,00	5	27.017
	06-05-02	SALÓM			877
Total			5	5	27.894

Elaborado por: Oficina Nacional de Infraestructura Electoral. Dirección de Metodología y Análisis Electoral. Dirección de Geografía y Cartografía Electoral.
 L.O.PR.E. Artículos 13,14,15 y 19

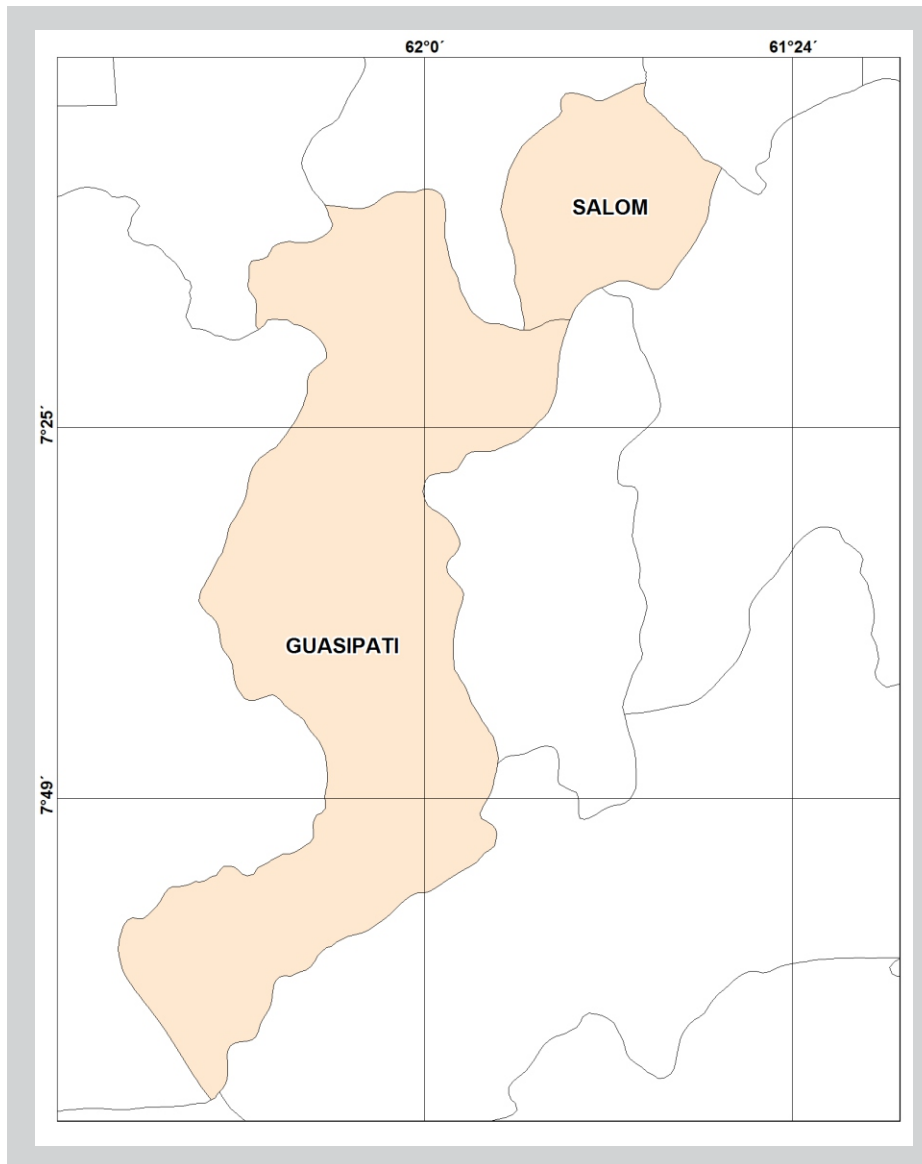
NOTA: Circunscripciones Electorales "Elecciones Municipales 2018" Aprobadas en sesión del Directorio C.N.E celebrada el día 02/08/2018, punto 2.17 de la Agenda Ordinaria.

Elecciones Concejos Municipales 2018

Circunscripciones Electorales

Concejales o Concejales

Estado Bolívar - Municipio Roscio



PODER ELECTORAL
Junta Nacional Electoral
Oficina Nacional de
Infraestructura Electoral

Circunscripciones Electorales



Fuente Temática: CNE, 2018

Dirección de Geografía y
Cartografía Electoral

Base Cartográfica: I.G.V.S.B
Mapa Político de Venezuela
2005, Escala 1: 2.000.000
Datum: WGS 84

Escala 1: 800.000



PODER ELECTORAL

JUNTA NACIONAL ELECTORAL

OFICINA NACIONAL DE INFRAESTRUCTURA ELECTORAL

ELECCIONES CONCEJOS MUNICIPALES 2018
CARGOS A ELEGIR y CIRCUNSCRIPCIONES ELECTORALES
CONCEJALAS y CONCEJALES
ESTADO BOLÍVAR
MUNICIPIO SUCRE

Total Concejalas o Concejales a Elegir = **7**
Concejalas o Concejales Nominales a Elegir = **4**
Concejalas o Concejales Representación Indígena a Elegir = **1**
Concejalas o Concejales Listas a Elegir = **2**
Población General INE (al 31/12/2018) = **25.360**
Índice Poblacional = **6.340**

N° Circunscripción	Código Geográfico	Parroquias	Promedio Concejalas o Concejales por Habitantes	Total Concejalas o Concejales a Elegir	Población General (INE) al 31/12/2018
1	06-06-04	MOITACO	0,84	1	5.326
					5.326
2	06-06-02	ARIPAO	0,85	1	5.389
					5.389
3	06-06-05	GUARATARO	2,31	2	8.931
	06-06-03	LAS MAJADAS			871
	06-06-01	C.M. MARIPA			4.843
					14.645
Total			4	4	25.360

Elaborado por: Oficina Nacional de Infraestructura Electoral. Dirección de Metodología y Análisis Electoral. Dirección de Geografía y Cartografía Electoral.
L.O.PR.E. Artículos 13,14,15 y 19

NOTA: Circunscripciones Electorales "Elecciones Municipales 2018" Aprobadas en sesión del Directorio C.N.E celebrada el día 02/08/2018, punto 2.17 de la Agenda Ordinaria.

NOTA: Artículo No. 184 L.O.PR.E., Representación o Vocería Indígena a los Concejos Municipales, población superior o igual a trescientos (300) Indígenas.
Municipio SUCRE, Población Indígena 5.870. Censo 2011 I.N.E.

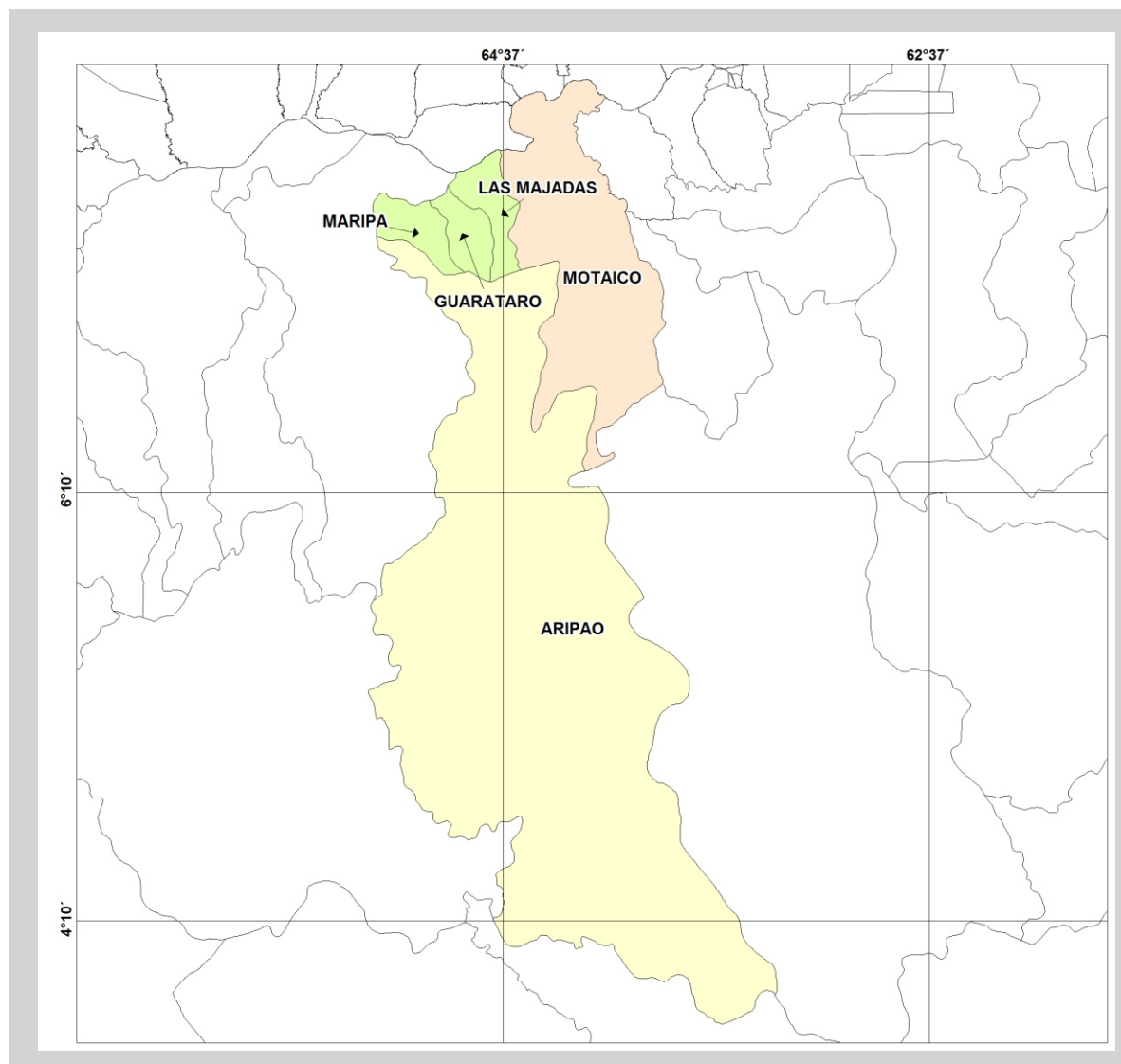
NOTA: Artículo No. 185 L.O.PR.E., Representación o Vocería Indígena a los Concejos Municipales, se establece como Circunscripciones Electorales a los estados: Amazonas, Anzoátegui, Apure, Bolívar, Delta Amacuro, Monagas, Sucre y Zulia.

Elecciones Concejos Municipales 2018

Circunscripciones Electorales

Concejales o Concejales

Estado Bolívar - Municipio Sucre



PODER ELECTORAL
Junta Nacional Electoral
Oficina Nacional de
Infraestructura Electoral

Circunscripciones Electorales

-  1
-  2
-  3

Fuente Temática: CNE, 2018

Dirección de Geografía y
Cartografía Electoral

Base Cartográfica: I.G.V.S.B
Mapa Político de Venezuela
2005, Escala 1: 2.000.000
Datum: WGS 84

Escala 1: 2.700.000



PODER ELECTORAL

JUNTA NACIONAL ELECTORAL

OFICINA NACIONAL DE INFRAESTRUCTURA ELECTORAL

ELECCIONES CONCEJOS MUNICIPALES 2018
CARGOS A ELEGIR y CIRCUNSCRIPCIONES ELECTORALES
CONCEJALAS y CONCEJALES
ESTADO BOLÍVAR
MUNICIPIO SIFONTES

Total Concejalas o Concejales a Elegir =	7
Concejales o Concejales Nominales a Elegir =	4
Concejales o Concejales Representación Indígena a Elegir =	1
Concejales o Concejales Listas a Elegir =	2
Población General INE (al 31/12/2018) =	62.462
Índice Poblacional =	15.616

N° Circunscripción	Código Geográfico	Parroquias	Promedio Concejales o Concejales por Habitantes	Total Concejales o Concejales a Elegir	Población General (INE) al 31/12/2018
1	06-07-01	C.M. TUMEREMO	2,28	2	35.655
					35.655
2	06-07-03	SAN ISIDRO	1,72	2	11.860
	06-07-02	DALLA COSTA			14.947
					26.807
Total			4	4	62.462

Elaborado por: Oficina Nacional de Infraestructura Electoral. Dirección de Metodología y Análisis Electoral. Dirección de Geografía y Cartografía Electoral.
L.O.PR.E. Artículos 13,14,15 y 19

NOTA: Circunscripciones Electorales "Elecciones Municipales 2018" Aprobadas en sesión del Directorio C.N.E celebrada el día 02/08/2018, punto 2.17 de la Agenda Ordinaria.

NOTA: Artículo No. 184 L.O.PR.E., Representación o Vocería Indígena a los Concejos Municipales, población superior o igual a trescientos (300) Indígenas.
Municipio SIFONTES, Población Indígena 8.750. Censo 2011 I.N.E.

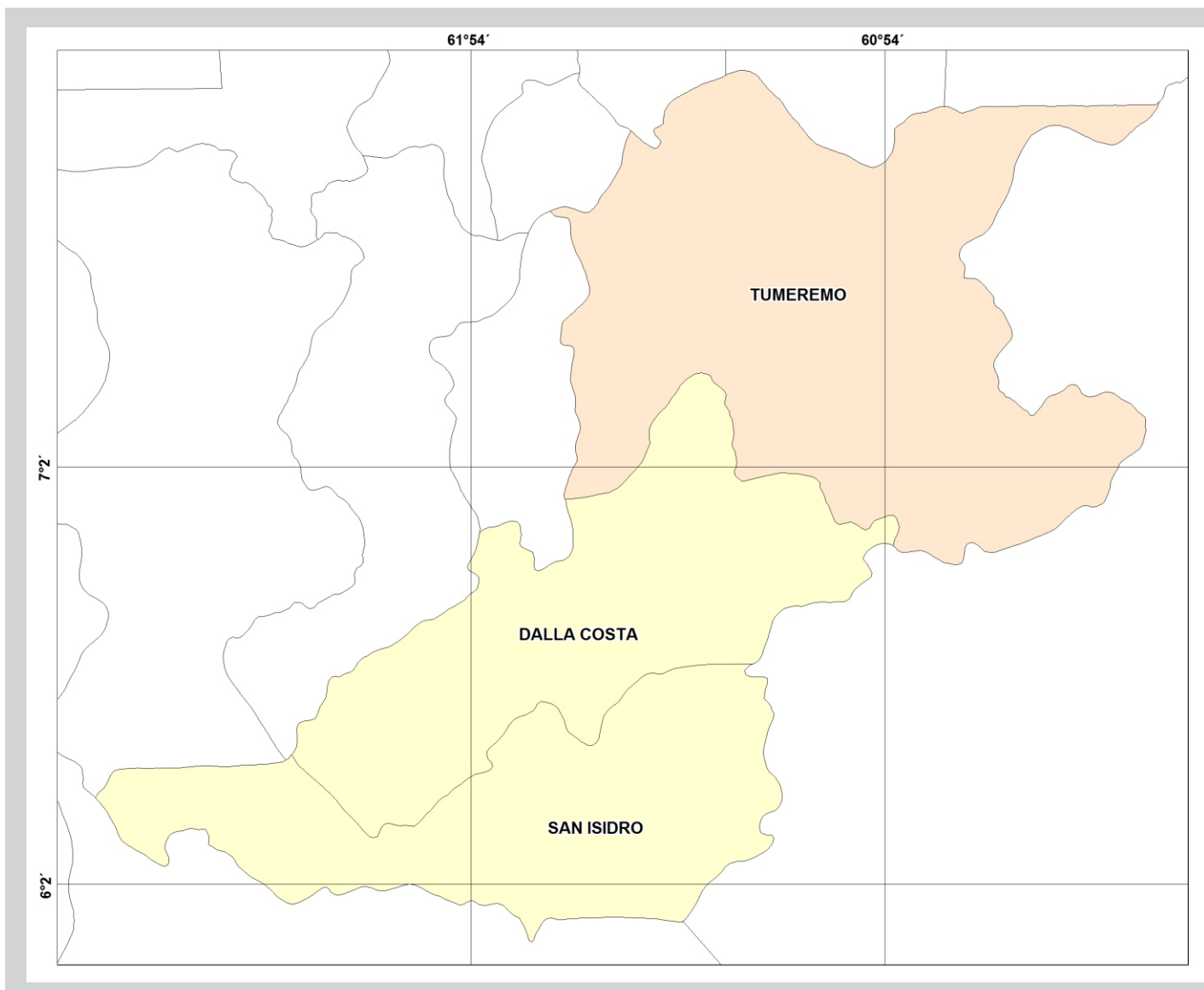
NOTA: Artículo No. 185 L.O.PR.E., Representación o Vocería Indígena a los Concejos Municipales, se establece como Circunscripciones Electorales a los estados: Amazonas, Anzoátegui, Apure, Bolívar, Delta Amacuro, Monagas, Sucre y Zulia.

Elecciones Concejos Municipales 2018

Circunscripciones Electorales

Concejales o Concejales

Estado Bolívar - Municipio Sifontes



PODER ELECTORAL
Junta Nacional Electoral
Oficina Nacional de
Infraestructura Electoral

Circunscripciones Electorales

- 1
- 2

Fuente Temática: CNE, 2018

Dirección de Geografía y
Cartografía Electoral

Base Cartográfica: I.G.V.S.B
Mapa Político de Venezuela
2005, Escala 1: 2.000.000
Datum: WGS 84

Escala 1: 750.000



PODER ELECTORAL

JUNTA NACIONAL ELECTORAL

OFICINA NACIONAL DE INFRAESTRUCTURA ELECTORAL

**ELECCIONES CONCEJOS MUNICIPALES 2018
CARGOS A ELEGIR y CIRCUNSCRIPCIONES ELECTORALES**

CONCEJALAS y CONCEJALES

ESTADO BOLÍVAR

MUNICIPIO BOLIVARIANO ANGOSTURA

Total Concejales o Concejales a Elegir =	7
Concejales o Concejales Nominales a Elegir =	4
Concejales o Concejales Representación Indígena a Elegir =	1
Concejales o Concejales Listas a Elegir =	2
Población General INE (al 31/12/2018) =	52.122
Índice Poblacional =	13.031

N° Circunscripción	Código Geográfico	Parroquias	Promedio Concejales o Concejales por Habitantes	Total Concejales o Concejales a Elegir	Población General (INE) al 31/12/2018
1	06-08-01	C.M. CIUDAD PIAR	1,86	2	19.339
	06-08-04	SANTA BÁRBARA			4.843
					24.182
2	06-08-03	BARCELONETA	2,14	2	20.108
	06-08-02	SAN FRANCISCO			7.832
					27.940
Total			4	4	52.122

Elaborado por: Oficina Nacional de Infraestructura Electoral. Dirección de Metodología y Análisis Electoral. Dirección de Geografía y Cartografía Electoral.
L.O.P.R.E. Artículos 13,14,15 y 19

NOTA: Circunscripciones Electorales "Elecciones Municipales 2018" Aprobadas en sesión del Directorio C.N.E celebrada el día 02/08/2018, punto 2.17 de la Agenda Ordinaria.

NOTA: Artículo No. 184 L.O.P.R.E., Representación o Vocería Indígena a los Concejos Municipales, población superior o igual a trescientos (300) Indígenas.
Municipio BOLIVARIANO ANGOSTURA, Población Indígena 7.376. Censo 2011 I.N.E.

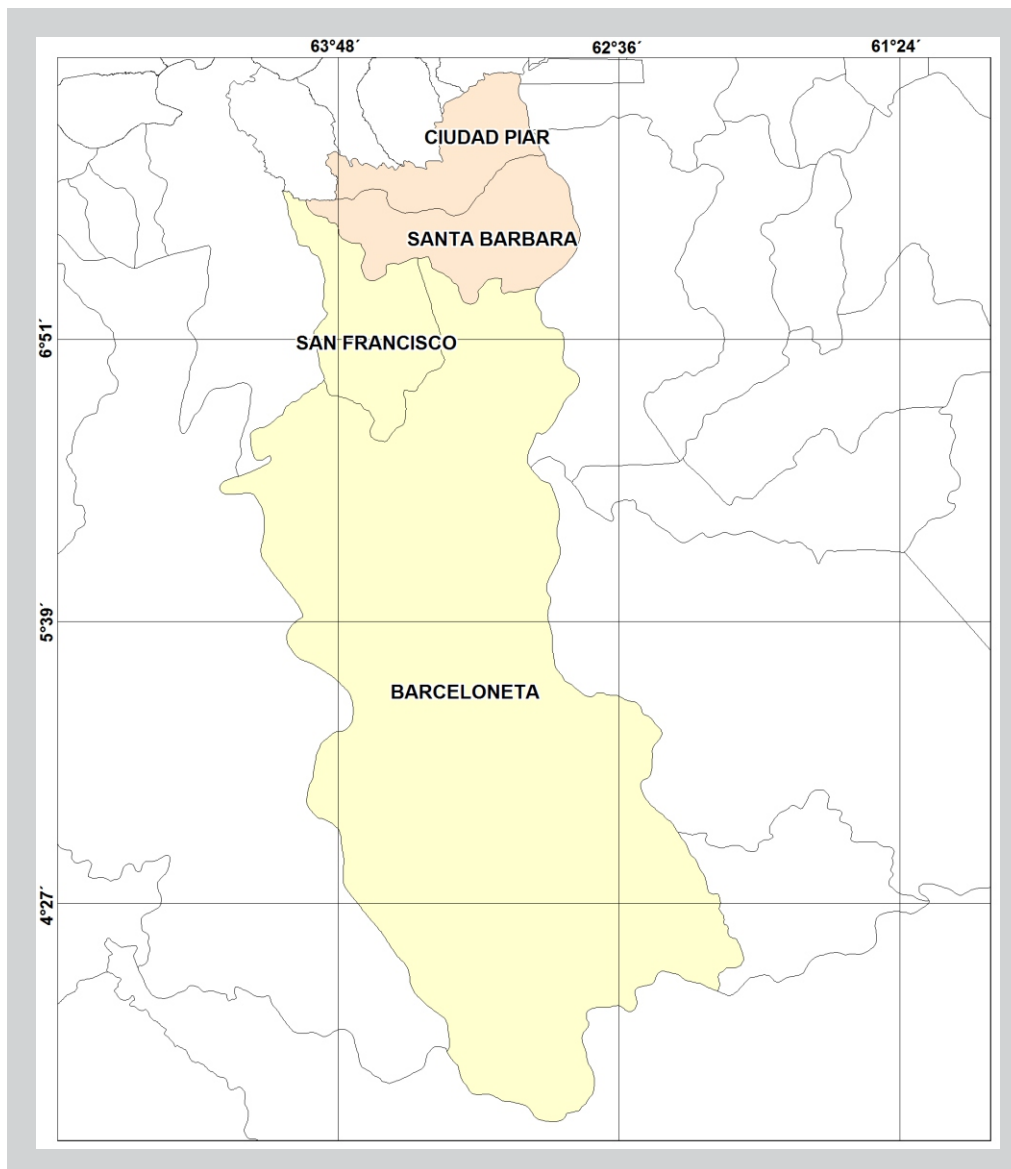
NOTA: Artículo No. 185 L.O.P.R.E., Representación o Vocería Indígena a los Concejos Municipales, se establece como Circunscripciones Electorales a los estados: Amazonas, Anzoátegui, Apure, Bolívar, Delta Amacuro, Monagas, Sucre y Zulia.

Elecciones Concejos Municipales 2018

Circunscripciones Electorales

Concejales o Concejales

Estado Bolívar - Municipio Bolivariano Angostura



PODER ELECTORAL
Junta Nacional Electoral
Oficina Nacional de
Infraestructura Electoral

Circunscripciones Electorales

- 1
- 2

Fuente Temática: CNE, 2018

Dirección de Geografía y
Cartografía Electoral

Base Cartográfica: I.G.V.S.B
Mapa Político de Venezuela
2005, Escala 1: 2.000.000
Datum: WGS 84

Escala 1: 890.000



PODER ELECTORAL

JUNTA NACIONAL ELECTORAL

OFICINA NACIONAL DE INFRAESTRUCTURA ELECTORAL

ELECCIONES CONCEJOS MUNICIPALES 2018
CARGOS A ELEGIR y CIRCUNSCRIPCIONES ELECTORALES
CONCEJALAS y CONCEJALES
ESTADO BOLÍVAR
MUNICIPIO GRAN SABANA

Total Concejales o Concejales a Elegir =	7
Concejales o Concejales Nominales a Elegir =	4
Concejales o Concejales Representación Indígena a Elegir =	1
Concejales o Concejales Listas a Elegir =	2
Población General INE (al 31/12/2018) =	37.626
Índice Poblacional =	9.407

N° Circunscripción	Código Geográfico	Parroquias	Promedio Concejales o Concejales por Habitantes	Total Concejales o Concejales a Elegir	Población General (INE) al 31/12/2018
1	06-09-01	C.M. SANTA ELENA DE UAIREN	4,00	4	35.136
	06-09-02	IKABARU			2.490
					37.626
Total			4	4	37.626

Elaborado por: Oficina Nacional de Infraestructura Electoral. Dirección de Metodología y Análisis Electoral. Dirección de Geografía y Cartografía Electoral.
 L.O.PR.E. Artículos 13,14,15 y 19

NOTA: Circunscripciones Electorales "Elecciones Municipales 2018" Aprobadas en sesión del Directorio C.N.E celebrada el día 02/08/2018, punto 2.17 de la Agenda Ordinaria.

NOTA: Artículo No. 184 L.O.PR.E., Representación o Vocería Indígena a los Concejos Municipales, población superior o igual a trescientos (300) Indígenas.
 Municipio GRAN SABANA, Población Indígena 15.983. Censo 2011 I.N.E.

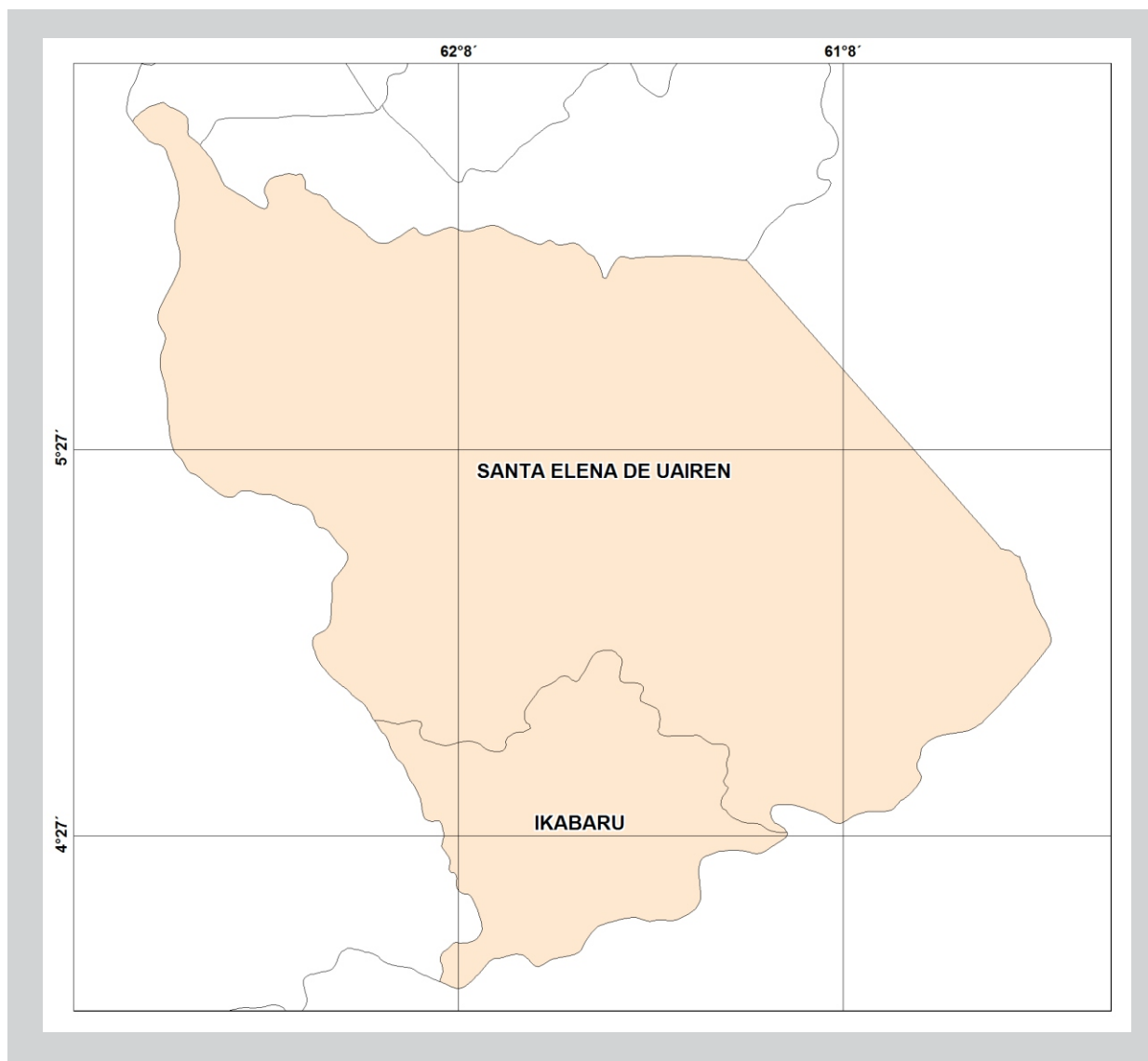
NOTA: Artículo No. 185 L.O.PR.E., Representación o Vocería Indígena a los Concejos Municipales, se establece como Circunscripciones Electorales a los estados: Amazonas, Anzoátegui, Apure, Bolívar, Delta Amacuro, Monagas, Sucre y Zulia.

Elecciones Concejos Municipales 2018

Circunscripciones Electorales

Concejales o Concejales

Estado Bolívar - Municipio Gran Sabana



PODER ELECTORAL
Junta Nacional Electoral
Oficina Nacional de
Infraestructura Electoral

Circunscripciones Electorales



Fuente Temática: CNE, 2018

Dirección de Geografía y
Cartografía Electoral

Base Cartográfica: I.G.V.S.B
Mapa Político de Venezuela
2005, Escala 1: 2.000.000
Datum: WGS 84

Escala 1: 1.800.000



PODER ELECTORAL

JUNTA NACIONAL ELECTORAL

OFICINA NACIONAL DE INFRAESTRUCTURA ELECTORAL

ELECCIONES CONCEJOS MUNICIPALES 2018
CARGOS A ELEGIR y CIRCUNSCRIPCIONES ELECTORALES
CONCEJALAS y CONCEJALES
ESTADO BOLÍVAR
MUNICIPIO EL CALLAO

Total Concejalas o Concejales a Elegir = 7
Concejalas o Concejales Nominales a Elegir = 5
Concejalas o Concejales Representación Indígena a Elegir = 0
Concejalas o Concejales Listas a Elegir = 2
Población General INE (al 31/12/2018) = 26.231
Índice Poblacional = 5.246

N° Circunscripción	Código Geográfico	Parroquias	Promedio Concejalas o Concejales por Habitantes	Total Concejalas o Concejales a Elegir	Población General (INE) al 31/12/2018
1	06-10-01	C.M. EL CALLAO	5,00	5	26.231
					26.231
Total			5	5	26.231

Elaborado por: Oficina Nacional de Infraestructura Electoral. Dirección de Metodología y Análisis Electoral. Dirección de Geografía y Cartografía Electoral.
L.O.PR.E. Artículos 13,14,15 y 19

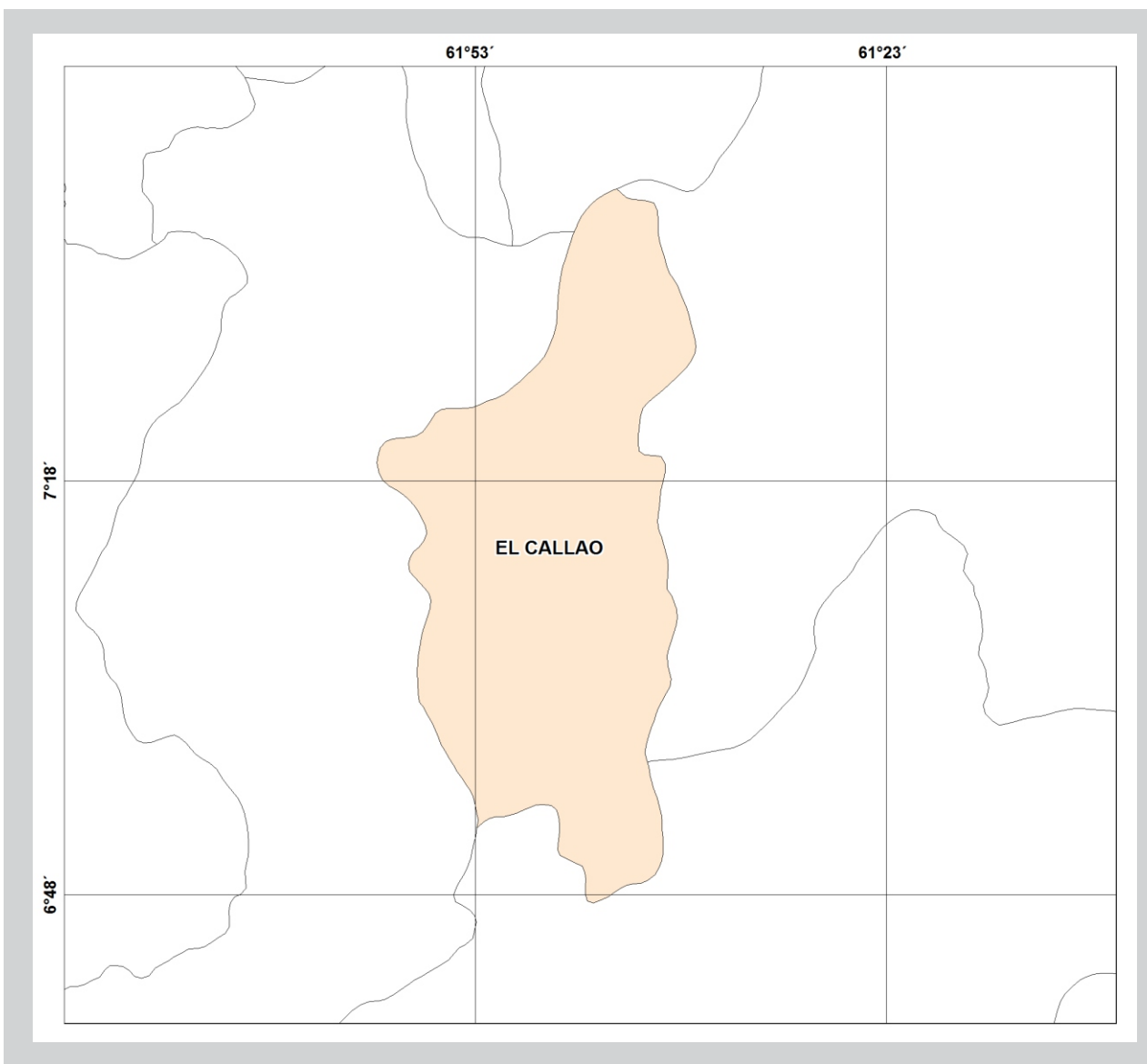
NOTA: Circunscripciones Electorales "Elecciones Municipales 2018" Aprobadas en sesión del Directorio C.N.E celebrada el día 02/08/2018, punto 2.17 de la Agenda Ordinaria.

Elecciones Concejos Municipales 2018

Circunscripciones Electorales

Concejales o Concejales

Estado Bolívar - Municipio El Callao



PODER ELECTORAL
Junta Nacional Electoral
Oficina Nacional de
Infraestructura Electoral

Circunscripciones Electorales



1

Fuente Temática: CNE, 2018

Dirección de Geografía y
Cartografía Electoral

Base Cartográfica: I.G.V.S.B
Mapa Político de Venezuela
2005, Escala 1: 2.000.000
Datum: WGS 84

Escala 1: 800.000



PODER ELECTORAL

JUNTA NACIONAL ELECTORAL

OFICINA NACIONAL DE INFRAESTRUCTURA ELECTORAL

ELECCIONES CONCEJOS MUNICIPALES 2018
CARGOS A ELEGIR y CIRCUNSCRIPCIONES ELECTORALES
CONCEJALAS y CONCEJALES
ESTADO BOLÍVAR
MUNICIPIO PADRE PEDRO CHIEN

Total Concejales o Concejales a Elegir = 7
Concejales o Concejales Nominales a Elegir = 5
Concejales o Concejales Representación Indígena a Elegir = 0
Concejales o Concejales Listas a Elegir = 2
Población General INE (al 31/12/2018) = 19.120
Índice Poblacional = 3.824

N° Circunscripción	Código Geográfico	Parroquias	Promedio Concejales o Concejales por Habitantes	Total Concejales o Concejales a Elegir	Población General (INE) al 31/12/2018
1	06-11-01	C.M. EL PALMAR	5,00	5	19.120
					19.120
Total			5	5	19.120

Elaborado por: Oficina Nacional de Infraestructura Electoral. Dirección de Metodología y Análisis Electoral. Dirección de Geografía y Cartografía Electoral.
L.O.PR.E. Artículos 13,14,15 y 19

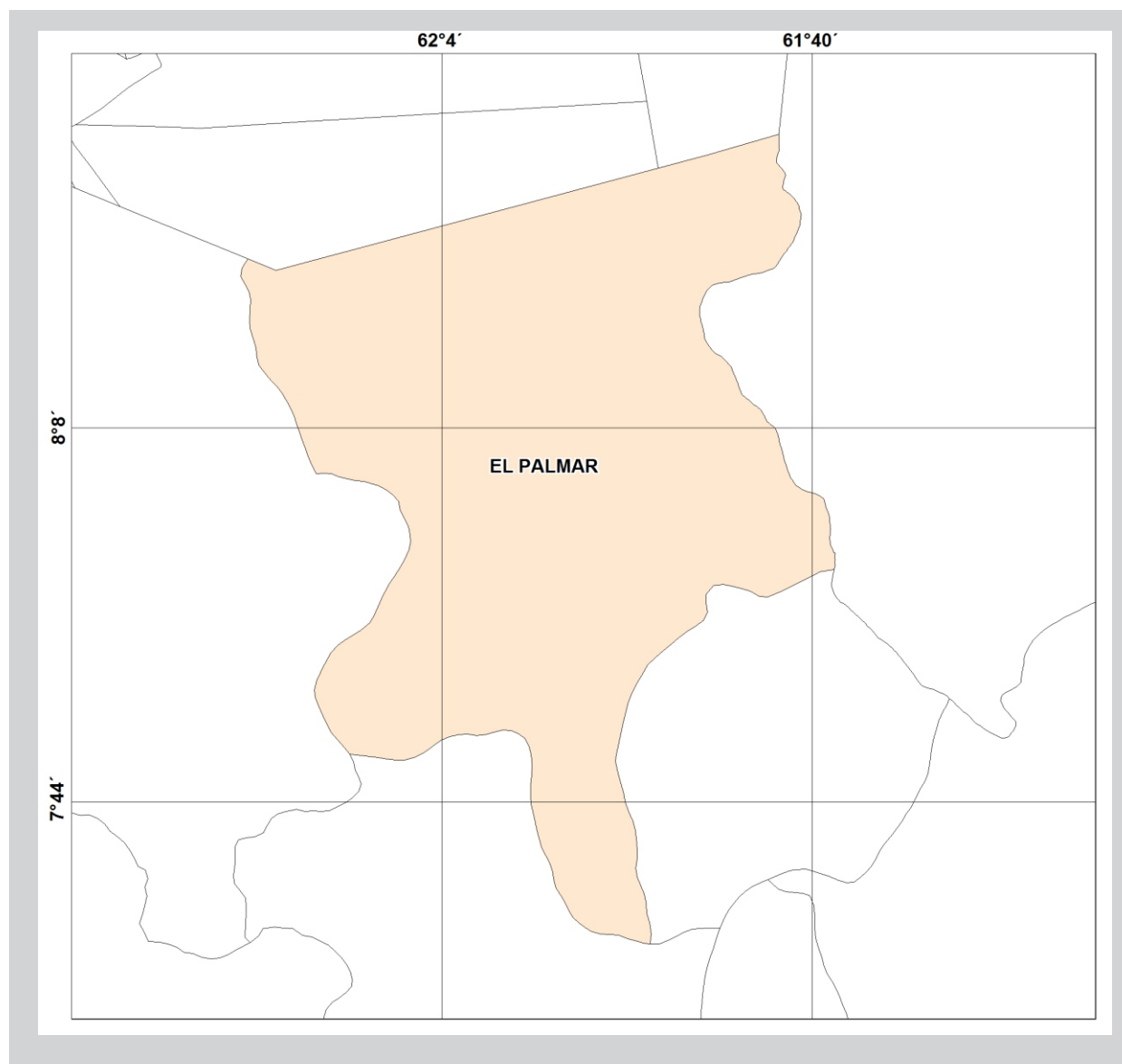
NOTA: Circunscripciones Electorales "Elecciones Municipales 2018" Aprobadas en sesión del Directorio C.N.E celebrada el día 02/08/2018, punto 2.17 de la Agenda Ordinaria.

Elecciones Concejos Municipales 2018

Circunscripciones Electorales

Concejales o Concejales

Estado Bolívar - Municipio Padre Pedro Chien



PODER ELECTORAL
Junta Nacional Electoral
Oficina Nacional de
Infraestructura Electoral

Circunscripciones Electorales



Fuente Temática: CNE, 2018

Dirección de Geografía y
Cartografía Electoral

Base Cartográfica: I.G.V.S.B
Mapa Político de Venezuela
2005, Escala 1: 2.000.000
Datum: WGS 84

Escala 1: 700.000